


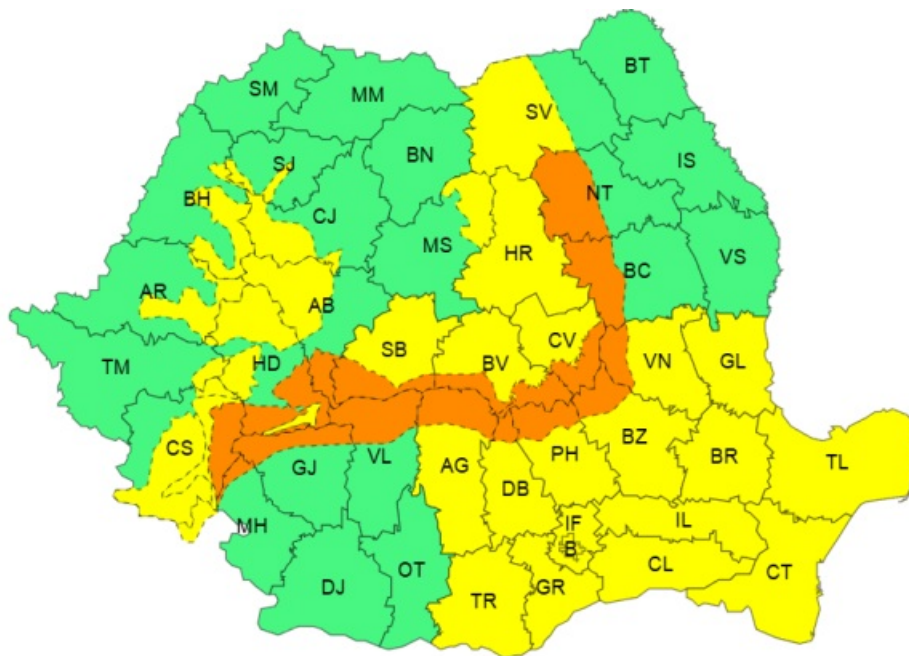




ADMINISTRAȚIA NAȚIONALĂ DE METEOROLOGIE

Ziua/Luna/Anul/Ora: 24.12.2024 10:00	Număr Mesaj: 164
Către: Președinția României, Secretariatul General al Guvernului României, Departamentul pentru Situații de Urgență, Inspectoratul General pentru Situații de Urgență, Ministerul Mediului, Apelor și Pădurilor, Ministerul Afacerilor Interne, Ministerul Transporturilor și Infrastructurii, Ministerul Apărării Naționale, Ministerul Agriculturii și Dezvoltării Rurale, C.N.A.I.R, Administrația Națională "Apele Române", S.N.C.F.R , mass-media	
Fenomenele Vizate: conform textelor;	
Interval de Valabilitate: 24.12.2024 Ora 10:00 - 26.12.2024 Ora 20:00	
Zone Afectate: conform textelor și hărților;	
<p style="text-align: center;">MESAJ 1/3 AVERTIZARE METEOROLOGICĂ  COD PORTOCALIU</p> <p style="text-align: center;">Interval de valabilitate: 24 decembrie, ora 10 – 25 decembrie, ora 10 Zone afectate și fenomene vizate: ninsoare abundentă, depunere de strat de zăpadă și viscol puternic la altitudini în general de peste 1700 m în Carpații Meridionali și local în Carpații Orientali</p> <p>În Carpații Meridionali și local în Carpații Orientali, la altitudini în general de peste 1700 m, va ninge abundent și se va depune strat nou de zăpadă local consistent. Cantitățile de apă acumulate vor fi de 30...50 l/mp. Vântul va sufla tare, cu rafale de peste 90...110 km/h, va fi viscol puternic, iar zăpada troienită, condiții în care vizibilitatea va scădea sub 50 m.</p> <p style="text-align: center;"> COD GALBEN</p> <p style="text-align: center;">Interval de valabilitate: 24 decembrie, ora 10 – 25 decembrie, ora 10 Zone afectate și fenomene vizate: ninsoare abundentă, depunere de strat de zăpadă și viscol la altitudini între 800 și 1700 m în cea mai mare parte a zonei montane</p> <p>În cea mai mare parte a zonei montane, la altitudini între 800 și 1700 m, va ninge și se va depune strat nou de zăpadă local consistent. Cantitățile de apă acumulate vor fi de 20...25 l/mp. Vântul va avea intensificări, cu rafale de peste 60...80 km/h, va fi viscol, iar zăpada troienită, condiții în care vizibilitatea va scădea sub 100 m.</p> <p><i>Notă: în județul Timiș și zona joasă a județului Caraș-Severin în prima parte a zilei va ninge temporar viscolit (rafale de 40...50 km/h).</i></p> <p style="text-align: center;"> COD GALBEN</p> <p style="text-align: center;">Interval de valabilitate: 24 decembrie, ora 10 – 25 decembrie, ora 10 Fenomene vizate: intensificări ale vântului Zone afectate: Muntenia, Dobrogea, sudul Moldovei, estul și sudul Transilvaniei</p> <p>Vântul va avea intensificări în Muntenia, Dobrogea, sudul Moldovei și estul și sudul Transilvaniei. Vor fi rafale de 50...70 km/h, iar în noaptea de marți spre miercuri (24 / 25 decembrie) izolat de peste 80 km/h în estul Munteniei.</p> <p><i>Notă : intensificări ale vântului vor fi temporar și în restul teritoriului, cu viteze de 40...50 km/h.</i></p>	



MESAJ 2/3
ATENȚIONARE METEOROLOGICĂ

 **COD GALBEN**

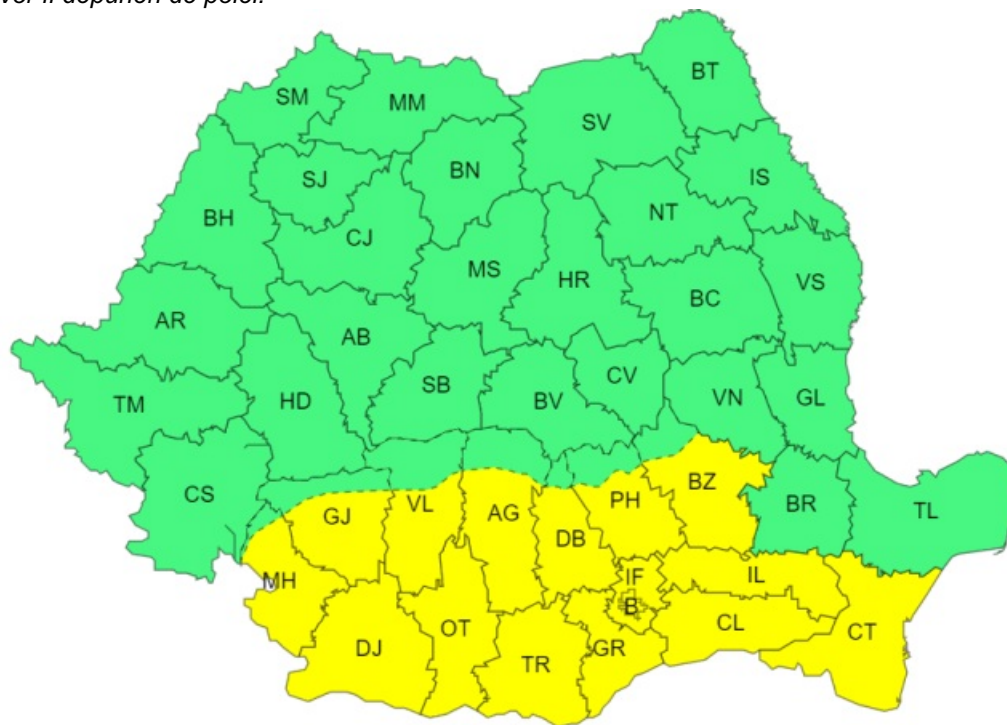
Interval de valabilitate: 24 decembrie, ora 10 – 25 decembrie, ora 10

Fenomene vizate: ploi însemnate cantitativ

Zone afectate: Oltenia, cea mai mare parte a Munteniei și sudul Dobrogei

În Oltenia, cea mai mare parte a Munteniei și sudul Dobrogei va ploua însemnat cantitativ, astfel încât prin acumulare se vor înregistra 25...40 l/mp și izolat 50 l/mp.

Notă: în vestul, centrul și nordul țării vor fi precipitații mai ales sub formă de ploaie și lapoviță și pe arii restrânse vor fi depuneri de polei.



MESAJ 3/3
ATENȚIONARE METEOROLOGICĂ

 COD GALBEN

Interval de valabilitate: 25 decembrie, ora 10 – 26 decembrie, ora 20

Zone afectate și fenomene vizate: viscol local în Carpații Meridionali și în sudul Carpaților Orientali

Local în Carpații Meridionali și în sudul Carpaților Orientali va fi viscol, iar zăpada troienită, condiții în care vizibilitatea va scădea sub 100 m. Vântul va avea intensificări, cu rafale în general de 60...80 km/h.

 COD GALBEN

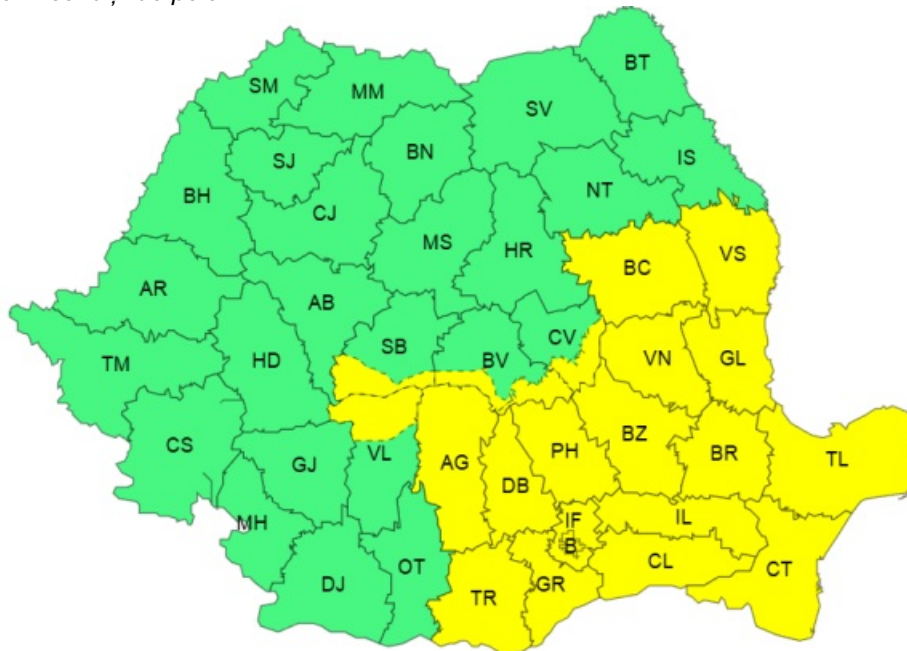
Interval de valabilitate: 25 decembrie, ora 10 – 26 decembrie, ora 20

Fenomene vizate: intensificări ale vântului

Zone afectate: Muntenia, Dobrogea, precum și în centrul și sudul Moldovei

În Muntenia, Dobrogea, precum și în centrul și sudul Moldovei vântul va avea intensificări, cu rafale de 50...70 km/h și temporar de 75...80 km/h în estul Munteniei și pe litoral.

Notă: pe parcursul zilei de 25 decembrie în regiunile sudice și sud-estice vor fi precipitații, predominant sub formă de ploaie, moderate cantitativ (10...20 l/mp), iar în sudul Olteniei și sud-vestul Munteniei, izolat, peste 25...30 l/mp. Vor fi condiții de polei.



În funcție de evoluția și intensitatea fenomenelor meteorologice, Administrația Națională de Meteorologie va actualiza prezentul mesaj inclusiv prin avertizări pentru fenomene severe imediate (nowcasting).

Secția emitentă: Centrul Național de Prognoze
Meteorologice București

Aprobat,
Director Prognoză Meteorologică
Dr. Florinela Georgescu

DETALIERE REGIONALĂ PENTRU ZONA OLTENIA
MESAJ PRIVIND FENOMENE METEOROLOGICE PERICULOASE NR. 164

Sursa: Administrația Națională de Meteorologie, Centrul Național de Prognoze Meteorologice-Serviciul Regional de Prognoză a Vremii Craiova

Către: Prefectura județelor: Dolj, Gorj, Olt, Mehedinți și Vâlcea; Dispeceratul: ABA Jiu, ABA Olt; ISU județelor: Dolj, Gorj, Olt, Mehedinți și Vâlcea;

Ziua/Luna/Anul/Ora: 24.12.2024 10:00

Fenomenele Vizate: conform textelor

Interval de Valabilitate: 24.12.2024 Ora 10:00 - 26.12.2024 Ora 20:00

Zone Afectate: conform textelor.

MESAJ 1/3
AVERTIZARE METEOROLOGICĂ

 **COD PORTOCALIU**

Interval de valabilitate: 24 decembrie, ora 10 – 25 decembrie, ora 10

Zone afectate și fenomene vizate: ninsoare abundentă, depunere de strat de zăpadă și viscol puternic la altitudini în general de peste 1700 m în zona de munte a Olteniei

În zona de munte a Olteniei, la altitudini în general de peste 1700 m, va ninge abundent și se va depune strat nou de zăpadă local consistent. Cantitățile de apă acumulate vor fi de 30...50 l/mp. Vântul va sufla tare, cu rafale de peste 90...110 km/h, va fi viscol puternic, iar zăpada troienită, condiții în care vizibilitatea va scădea sub 50 m.

 **COD GALBEN**

Interval de valabilitate: 24 decembrie, ora 10 – 25 decembrie, ora 10

Zone afectate și fenomene vizate: ninsoare abundentă, depunere de strat de zăpadă și viscol la altitudini între 800 și 1700 m în cea mai mare parte a zonei montane din Oltenia

În cea mai mare parte a zonei montane din Oltenia, la altitudini între 800 și 1700 m, va ninge și se va depune strat nou de zăpadă local consistent. Cantitățile de apă acumulate vor fi de 20...25 l/mp. Vântul va avea intensificări, cu rafale de peste 60...80 km/h, va fi viscol, iar zăpada troienită, condiții în care vizibilitatea va scădea sub 100 m.

MESAJ 2/3
ATENȚIONARE METEOROLOGICĂ

 **COD GALBEN**

Interval de valabilitate: 24 decembrie, ora 10 – 25 decembrie, ora 10

Fenomene vizate: ploi însemnate cantitativ

Zone afectate: Oltenia

În cea mai mare parte a Olteniei, va ploua însemnat cantitativ, astfel încât prin acumulare se vor înregistra 25...40 l/mp și izolat 50 l/mp.

MESAJ 3/3
ATENȚIONARE METEOROLOGICĂ

 **COD GALBEN**

Interval de valabilitate: 25 decembrie, ora 10 – 26 decembrie, ora 20

Zone afectate și fenomene vizate: viscol local în zona de munte a județului Vâlcea


Local, în zona de munte a județului Vâlcea va fi viscol, iar zăpada troienită, condiții în care vizibilitatea va scădea sub 100 m. Vântul va avea intensificări, cu rafale în general de 60...80 km/h.


Notă: pe parcursul zilei de 25 decembrie în jumătatea sudică a Olteniei vor fi precipitații, predominant sub formă de ploaie, moderate cantitativ (10...20 l/mp) și izolat peste 25...30 l/mp. Vor fi condiții de polei.


În funcție de evoluția și intensitatea fenomenelor meteorologice, Administrația Națională de Meteorologie va actualiza prezentul mesaj inclusiv prin avertizări pentru fenomene severe imediate (nowcasting).


Secția emitentă: SRPV Craiova
Telefon/Fax: (0251) 436835/ 437232
Coordonator SRPV: Adriana BĂCESCU

Aprobat,
Director
Dr. Florinela Georgescu

 ROSU: Fenomene meteorologice prognozate (vânt puternic, ploi abundente, descărcări electrice, grindină, ninsori abundente, viscol, temperaturi extreme, polei, ceață) vor fi periculoase, cu un grad de intensitate foarte mare și cu efecte dezastruoase.

 PORTOCALIU: Fenomenele meteorologice prognozate (vânt puternic, ploi abundente, descărcări electrice, grindină, ninsori abundente, viscol, temperaturi extreme, polei, ceață) vor fi periculoase, cu un grad de intensitate mare.

 GALBEN: Fenomenele meteorologice prognozate (vânt puternic, ploi abundente, descărcări electrice, grindină, ninsori abundente, viscol, temperaturi extreme, polei, ceață) vor fi temporar periculoase pentru anumite activități, dar altfel sunt obișnuite pentru perioada respectivă sau zona specificată.

 VERDE: Nu sunt prognozate fenomene meteorologice periculoase.

Informările meteorologice se emit în cazul în care fenomenele meteorologice prognozate au potențial de a deveni temporar periculoase pentru anumite activități, dar altfel sunt obișnuite pentru perioada respectivă.