



ADMINISTRAȚIA NAȚIONALĂ DE METEOROLOGIE

Ziua/Luna/Anul/Ora: 23.12.2024 10:00

Număr Mesaj: 163

Către: Președinția României, Secretariatul General al Guvernului României, Departamentul pentru Situații de Urgență, Inspectoratul General pentru Situații de Urgență, Ministerul Mediului, Apelor și Pădurilor, Ministerul Afacerilor Interne, Ministerul Transporturilor și Infrastructurii, Ministerul Apărării Naționale, Ministerul Agriculturii și Dezvoltării Rurale, C.N.A.I.R, Administrația Națională "Apele Române", S.N.C.F.R , mass-media

Fenomenele Vizate: conform textelor;

Interval de Valabilitate: 23.12.2024 Ora 20:00 - 25.12.2024 Ora 10:00

Zone Afectate: conform textelor și hărților;

MESAJ 1/2
AVERTIZARE METEOROLOGICĂ
COD PORTOCALIU

Interval de valabilitate: 23 decembrie, ora 20 – 25 decembrie, ora 10

Zone afectate și fenomene vizate: ninsoare abundentă, depunere de strat și viscol puternic la altitudini de peste 1700 m în Carpații Meridionali și local în Carpații Orientali

În Carpații Meridionali și local în Carpații Orientali, la altitudini de peste 1700 m, va ninge abundent și se va depune strat nou de zăpadă local consistent. Cantitățile de apă acumulate vor fi de 30...50 l/mp. Vântul va sufla tare, cu rafale de peste 90...110 km/h, va fi viscol puternic, iar zăpada troienită, condiții în care vizibilitatea va scădea sub 50 m.

COD GALBEN

Interval de valabilitate: 23 decembrie, ora 20 – 25 decembrie, ora 10

Zone afectate și fenomene vizate: ninsoare abundentă, depunere de strat și viscol la altitudini între 800 și 1700 m în cea mai mare parte a zonei montane

În cea mai mare parte a zonei montane, la altitudini între 800 și 1700 m, va ninge și se va depune strat nou de zăpadă local consistent. Cantitățile de apă acumulate vor fi de 20...25 l/mp. Vântul va avea intensificări, cu rafale de peste 60...80 km/h, va fi viscol, iar zăpada troienită, condiții în care vizibilitatea va scădea sub 100 m.

Notă: în județul Timiș și zona joasă a județului Caraș-Severin va ninge temporar viscolit (rafale de 40...50 km/h).

COD GALBEN

Interval de valabilitate: 24 decembrie, ora 05 – 25 decembrie, ora 10

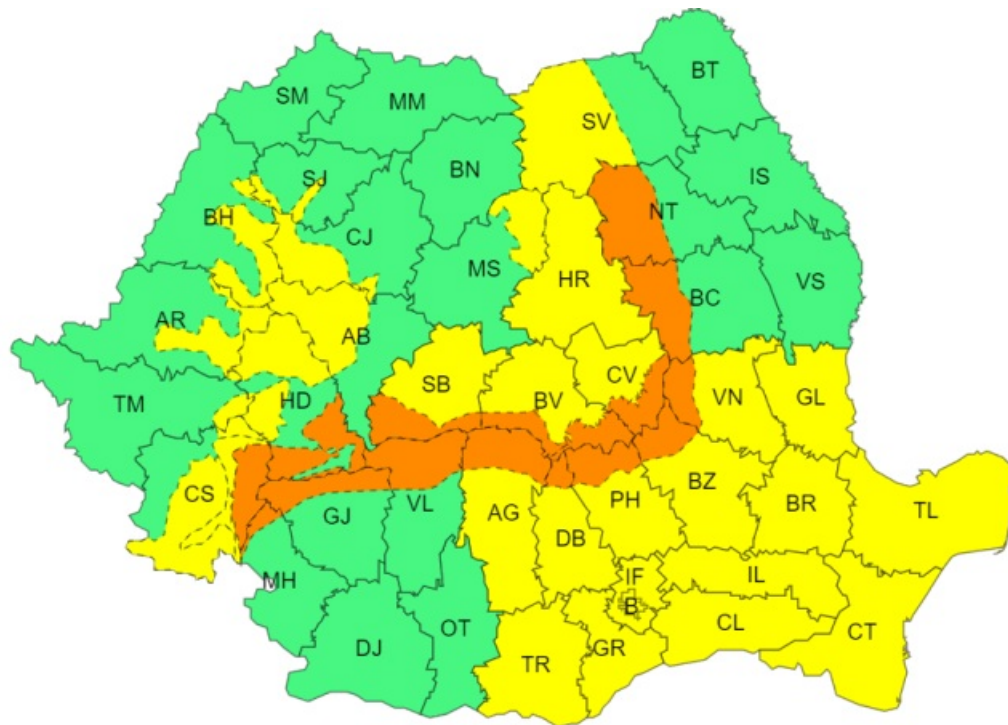
Fenomene vizate: intensificări ale vântului

Zone afectate: Muntenia, Dobrogea, sudul Moldovei, estul și sudul Transilvaniei

Vântul va avea intensificări în Muntenia, Dobrogea, sudul Moldovei și estul și sudul Transilvaniei. Vor fi rafale de 50...70 km/h, iar în noaptea de marți spre miercuri (24 / 25 decembrie) izolat de peste 80 km/h în estul Munteniei.

Notă 1: intensificări ale vântului vor fi temporar și în restul teritoriului, cu viteze de 40...50 km/h.

Notă 2: vântul va continua să prezinte intensificări în zilele de 25 și 26 decembrie în special în sud-estul teritoriului.



MESAJ 2/2

COD GALBEN

Interval de valabilitate: 24 decembrie, ora 02 – 25 decembrie, ora 10

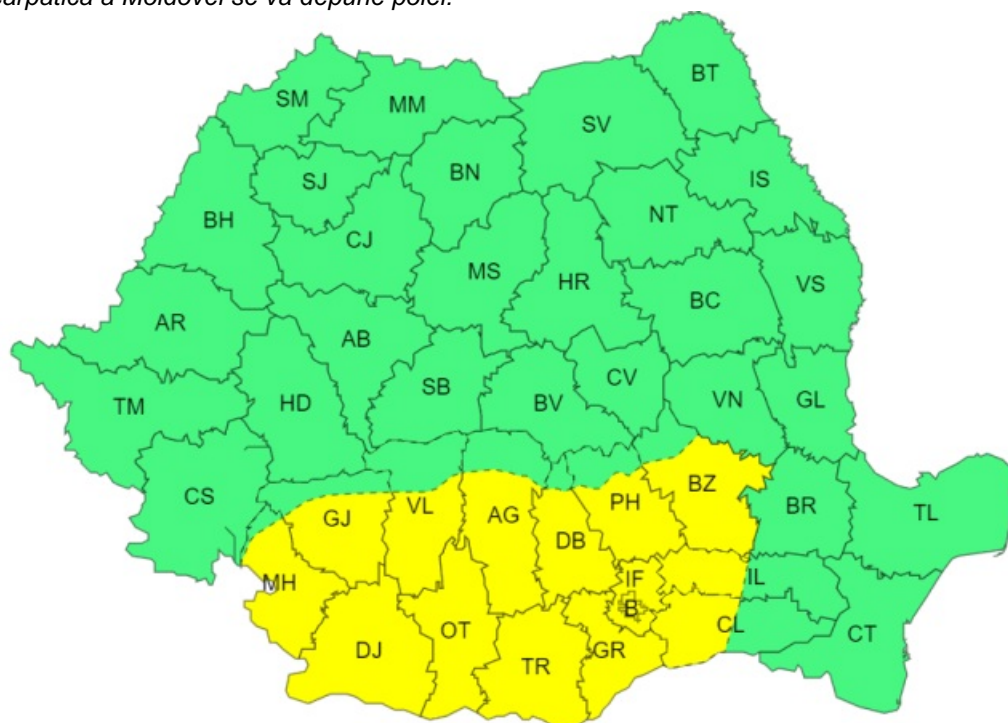
Fenomene vizate: precipitații însemnate cantitativ, predominant sub formă de ploaie

Zone afectate: Oltenia și cea mai mare parte a Munteniei

În Oltenia și cea mai mare parte a Munteniei vor fi precipitații predominant sub formă de ploaie. Cantitățile de apă acumulate vor fi de 25...50 l/mp și izolat vor depăși 60 l/mp.

Notă 1: în restul Munteniei, în Dobrogea și sudul Moldovei va ploua moderat cantitativ (10...20 l/mp).

Notă 2: în vestul, centrul și nordul țării vor fi precipitații mixte (ploaie, lapoviță și ninsoare), iar în special în zona subcarpatică a Moldovei se va depune polei.



Secția emitentă: Centrul Național de Prognoze
Meteorologice București

Aprobat,
Director Prognoză Meteorologică
Dr. Florinela Georgescu

DETALIERE REGIONALĂ PENTRU ZONA OLTENIA
MESAJ PRIVIND FENOMENE METEOROLOGICE PERICULOASE NR. 163

Sursa: Administrația Națională de Meteorologie, Centrul Național de Prognoze Meteorologice-Serviciul Regional de Prognoză a Vremii Craiova

Către: Prefectura județelor: Dolj, Gorj, Olt, Mehedinți și Vâlcea; Dispeceratul: ABA Jiu, ABA Olt; ISU județelor: Dolj, Gorj, Olt, Mehedinți și Vâlcea;

Ziua/Luna/Anul/Ora: 23.12.2024 10:00

Fenomenele Vizate: conform textelor

Interval de Valabilitate: 23.12.2024 Ora 20:00 - 25.12.2024 Ora 10:00

Zone Afectate: Oltenia.

MESAJ 1/2
AVERTIZARE METEOROLOGICĂ

COD PORTOCALIU

Interval de valabilitate: 23 decembrie, ora 20 – 25 decembrie, ora 10

Zone afectate și fenomene vizate: ninsoare abundentă, depunere de strat și viscol puternic la altitudini de peste 1700 m în zona de munte a județelor Gorj și Vâlcea

În zona de munte a județelor Gorj și Vâlcea la altitudini de peste 1700 m, va ninge abundent și se va depune strat nou de zăpadă local consistent. Cantitățile de apă acumulate vor fi de 30...50 l/mp. Vântul va sufla tare, cu rafale de peste 90...110 km/h, va fi viscol puternic, iar zăpada troienită, condiții în care vizibilitatea va scădea sub 50 m.

COD GALBEN

Interval de valabilitate: 23 decembrie, ora 20 – 25 decembrie, ora 10

Zone afectate și fenomene vizate: ninsoare abundentă, depunere de strat și viscol la altitudini între 800 și 1700 m în zona de munte a Olteniei

În zona de munte a Olteniei, la altitudini între 800 și 1700 m, va ninge și se va depune strat nou de zăpadă local consistent. Cantitățile de apă acumulate vor fi de 20...25 l/mp. Vântul va avea intensificări, cu rafale de peste 60...80 km/h, va fi viscol, iar zăpada troienită, condiții în care vizibilitatea va scădea sub 100 m.

MESAJ 2/2

COD GALBEN

Interval de valabilitate: 24 decembrie, ora 02 – 25 decembrie, ora 10

Fenomene vizate: precipitații însemnate cantitativ, predominant sub formă de ploaie
Zone afectate: județele Dolj, Olt și zona joasă a județelor Mehedinți, Gorj și Vâlcea

În Oltenia vor fi precipitații predominant sub formă de ploaie. Cantitățile de apă acumulate vor fi de 25...50 l/mp și izolat vor depăși 60 l/mp.

În funcție de evoluția și intensitatea fenomenelor meteorologice, Administrația Națională de Meteorologie va actualiza prezentul mesaj inclusiv prin avertizări pentru fenomene severe imediate (nowcasting).


Secția emitentă: SRPV Craiova
Telefon/Fax: (0251) 436835/ 437232
Coordonator SRPV: Adriana BĂCESCU

Aprobat,
Director
Dr. Florinela Georgescu

ROSU: Fenomene meteorologice prognozate (vânt puternic, ploi abundente, descărcări electrice, grindină, ninsori abundente, viscol, temperaturi extreme, polei, ceață) vor fi periculoase, cu un grad de intensitate foarte mare și cu efecte dezastruoase.

PORTOCALIU: Fenomenele meteorologice prognozate (vânt puternic, ploi abundente, descărcări electrice, grindină, ninsori abundente, viscol, temperaturi extreme, polei, ceață) vor fi periculoase, cu un grad de intensitate mare.

GALBEN: Fenomenele meteorologice prognozate (vânt puternic, ploi abundente, descărcări electrice, grindină, ninsori abundente, viscol, temperaturi extreme, polei, ceață) vor fi temporar periculoase pentru anumite activități, dar altfel sunt obișnuite pentru perioada respectivă sau zona specificată.

 VERDE: Nu sunt prognozate fenomene meteorologice periculoase.

Informările meteorologice se emit în cazul în care fenomenele meteorologice prognozate au potențial de a deveni temporar periculoase pentru anumite activități, dar altfel sunt obișnuite pentru perioada respectivă.