

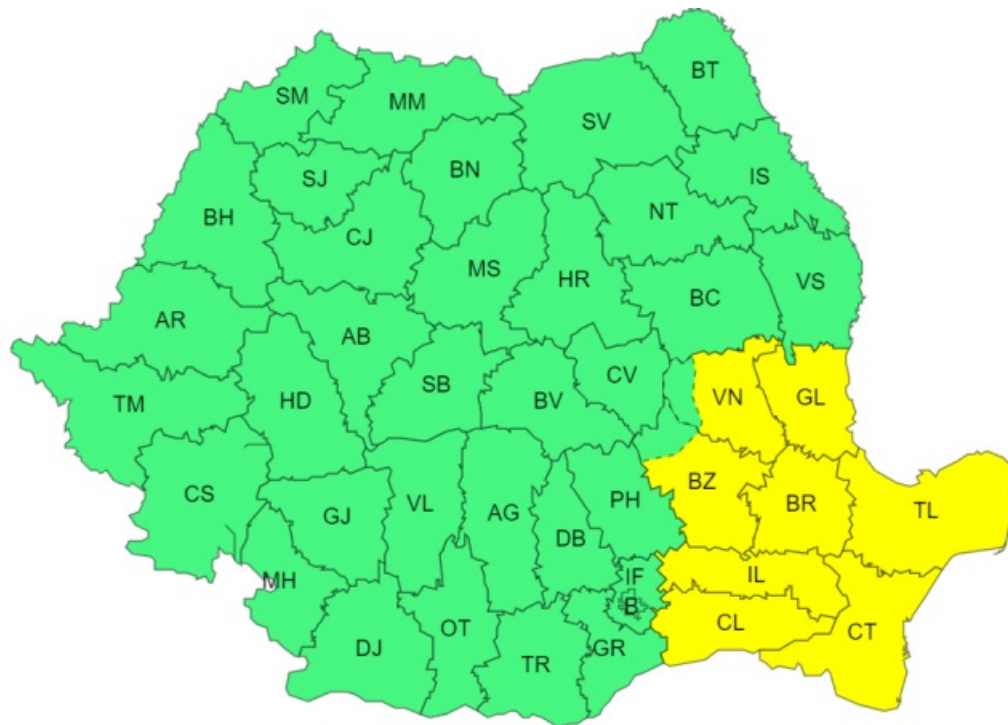




ADMINISTRAȚIA NAȚIONALĂ DE METEOROLOGIE

Ziua/Luna/Anul/Ora: 20.12.2024 10:00	Număr Mesaj: 162
Către: Președinția României, Secretariatul General al Guvernului României, Departamentul pentru Situații de Urgență, Inspectoratul General pentru Situații de Urgență, Ministerul Mediului, Apelor și Pădurilor, Ministerul Afacerilor Interne, Ministerul Transporturilor și Infrastructurii, Ministerul Apărării Naționale, Ministerul Agriculturii și Dezvoltării Rurale, C.N.A.I.R, Administrația Națională "Apele Române", S.N.C.F.R , mass-media	
Fenomenele Vizate: conform textelor;	
Interval de Valabilitate: 20.12.2024 Ora 18:00 - 22.12.2024 Ora 10:00	
Zone Afectate: conform textelor și hărții;	
INFORMARE METEOROLOGICĂ	
Interval de valabilitate: 20 decembrie, ora 18 – 22 decembrie, ora 10	
Fenomene vizate: precipitații moderate cantitativ, ninsori și strat de zăpadă la munte, intensificări ale vântului	
Zone afectate: conform textului	
În intervalul menționat vor fi precipitații în cea mai mare parte a țării. Vor fi precipitații mixte în Transilvania și Moldova, în zona montană vor predomina ninsorile, iar în restul teritoriului vor fi mai ales ploii. Din seara zilei de sâmbătă (21 decembrie) în estul Munteniei, în Dobrogea și în sudul Moldovei vor fi ninsori și lapoviță. Local se vor acumula cantități de apă de 10...20 l/mp. Izolat se va forma polea și ghețuș. În regiunile vestice, estice și sud-estice, vântul va avea intensificări temporare, cu viteze în general de 40...50 km/h.	
ATENȚIONARE METEOROLOGICĂ	
 COD GALBEN	
Interval de valabilitate: 21 decembrie, ora 03 – 22 decembrie, ora 10	
Fenomene vizate: intensificări ale vântului	
Zone afectate: sudul Moldovei, jumătatea estică a Munteniei și Dobrogea	
În sudul Moldovei, jumătatea estică a Munteniei și în Dobrogea vântul va avea intensificări cu viteze în general de 55...70 km/h.	
 COD GALBEN	
Interval de valabilitate: 21 decembrie, ora 20 – 22 decembrie, ora 10	
Fenomene vizate: ninsori viscolite și polea	
Zone afectate: județele Tulcea și Constanța, jumătatea estică a județelor Ialomița și Călărași	
În noaptea de sâmbătă spre duminică (21/22 decembrie) în județele Tulcea și Constanța, precum și în jumătatea estică a județelor Ialomița și Călărași temporar va ninge viscolit și se va forma polea și ghețuș.	



În funcție de evoluția și intensitatea fenomenelor meteorologice, Administrația Națională de Meteorologie va actualiza prezentul mesaj inclusiv prin avertizări pentru fenomene severe imediate (nowcasting).

Secția emitentă: Centrul Național de Prognoze Meteorologice București

Aprobat,
Director Prognoză Meteorologică
Dr. Florinela Georgescu

DETALIERE REGIONALĂ PENTRU ZONA OLTENIA MESAJ PRIVIND FENOMENE METEOROLOGICE PERICULOASE NR. 162

Sursa: Administrația Națională de Meteorologie, Centrul Național de Prognoze Meteorologice-Serviciul Regional de Prognoză a Vremii Craiova

Către: Prefectura județelor: Dolj, Gorj, Olt, Mehedinți și Vâlcea; Dispeceratul: ABA Jiu, ABA Olt; ISU județelor: Dolj, Gorj, Olt, Mehedinți și Vâlcea;

Ziua/Luna/Anul/Ora: 20.12.2024 10:00

Fenomenele Vizate: precipitații moderate cantitativ, ninsori și strat de zăpadă la munte, intensificări ale vântului;

Interval de Valabilitate: 20.12.2024 Ora 18:00 - 22.12.2024 Ora 10:00

Zone Afectate: Oltenia.

INFORMARE METEOROLOGICĂ

Interval de valabilitate: 20 decembrie, ora 18 – 22 decembrie, ora 10

Fenomene vizate: precipitații moderate cantitativ, ninsori și strat de zăpadă la munte, intensificări ale vântului

Zone afectate: Oltenia

În Oltenia, începând din seara zilei de vineri (20 decembrie) vor fi precipitații în cea mai mare parte a regiunii. În zona montană vor predomina ninsorile, iar în restul regiunii vor fi mai ales ploi. Din seara zilei de sâmbătă (21 decembrie), aria precipitațiilor se va restrânge către estul regiunii.


Local se vor acumula cantități de apă de 10...20 l/mp. Izolat, la munte, vor fi condiții de polei și ghețuș.


În sud-vestul Olteniei, vântul va avea intensificări temporare, cu viteze în general de 40...50 km/h.


În funcție de evoluția și intensitatea fenomenelor meteorologice, Administrația Națională de Meteorologie va actualiza prezentul mesaj inclusiv prin avertizări pentru fenomene severe imediate (nowcasting).

Secția emitentă: SRPV Craiova
Telefon/Fax: (0251) 436835/ 437232
Coordonator SRPV: Adriana BĂCESCU

Aprobat,
Director
Dr. Florinela Georgescu

 **ROSU:** Fenomene meteorologice prognozate (vânt puternic, ploi abundente, descărcări electrice, grindină, ninsori abundente, viscol, temperaturi extreme, polei, ceață) vor fi periculoase, cu un grad de intensitate foarte mare și cu efecte dezastruoase.

 **PORTOCALIU:** Fenomenele meteorologice prognozate (vânt puternic, ploi abundente, descărcări electrice, grindină, ninsori abundente, viscol, temperaturi extreme, polei, ceață) vor fi periculoase, cu un grad de intensitate mare.

 **GALBEN:** Fenomenele meteorologice prognozate (vânt puternic, ploi abundente, descărcări electrice, grindină, ninsori abundente, viscol, temperaturi extreme, polei, ceață) vor fi temporar periculoase pentru anumite activități, dar altfel sunt obișnuite pentru perioada respectivă sau zona specificată.

 **VERDE:** Nu sunt prognozate fenomene meteorologice periculoase.

Informările meteorologice se emit în cazul în care fenomenele meteorologice prognozate au potențial de a deveni temporar periculoase pentru anumite activități, dar altfel sunt obișnuite pentru perioada respectivă.