
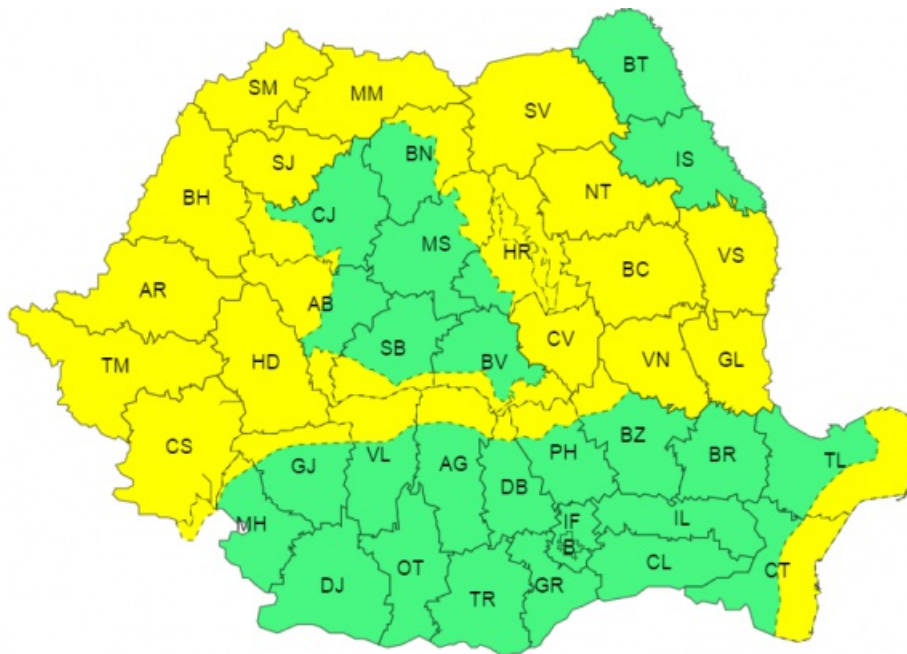




ADMINISTRAȚIA NAȚIONALĂ DE METEOROLOGIE

Ziua/Luna/Anul/Ora: 20.11.2024 10:00	Număr Mesaj: 150
Către: Președinția României, Secretariatul General al Guvernului României, Departamentul pentru Situații de Urgență, Inspectoratul General pentru Situații de Urgență, Ministerul Mediului, Apelor și Pădurilor, Ministerul Afacerilor Interne, Ministerul Transporturilor și Infrastructurii, Ministerul Apărării Naționale, Ministerul Agriculturii și Dezvoltării Rurale, C.N.A.I.R, Administrația Națională "Apele Române", S.N.C.F.R , mass-media	
Fenomenele Vizate: conform textelor;	
Interval de Valabilitate: 20.11.2024 Ora 10:00 - 23.11.2024 Ora 20:00	
Zone Afectate: conform textelor și hărților;	
MESAJ 1/4	
INFORMARE METEOROLOGICĂ	
Interval de valabilitate: 20 noiembrie, ora 10 – 23 noiembrie, ora 20	
Fenomene vizate: precipitații moderate cantitativ, ninsori și strat de zăpadă, intensificări ale vântului	
Zone afectate: conform textului	
<p>În intervalul menționat temporar vor fi precipitații în toate regiunile. În sudul țării vor predomina ploile, iar în restul regiunilor vor fi precipitații mai ales sub formă de lapoviță și ninsoare și se va depune strat de zăpadă, mai consistent la munte. Pe alocuri se va depune polei.</p> <p>Se vor acumula cantități de precipitații de 15...25 l/mp, iar cu precădere în zona deluroasă și montană vor depăși 30...40 l/mp.</p> <p>Local și temporar vor fi intensificări ale vântului în toate regiunile, cu viteze în general de 50...60 km/h. La munte, rafalele vor depăși 70 km/h, iar cu precădere în zona înaltă de peste 90 km/h, viscolind ninsoarea și spulberând zăpada.</p>	
MESAJ 2/4	
ATENȚIONARE METEOROLOGICĂ	
 COD GALBEN	
Interval de valabilitate: 20 noiembrie, ora 10 – 20 noiembrie, ora 20	
Fenomene vizate: intensificări ale vântului	
Zone afectate: conform textului și hărții	
<p>Vântul va avea intensificări în Banat, Crișana, Maramureș, cea mai mare parte a Moldovei, local în Transilvania și pe litoral, cu viteze de 50...70 km/h. La munte vor fi rafale de 70...80 km/h, iar la altitudini mari vor depăși 90 km/h.</p>	



MESAJ 3/4

ATENȚIONARE METEOROLOGICĂ

COD GALBEN

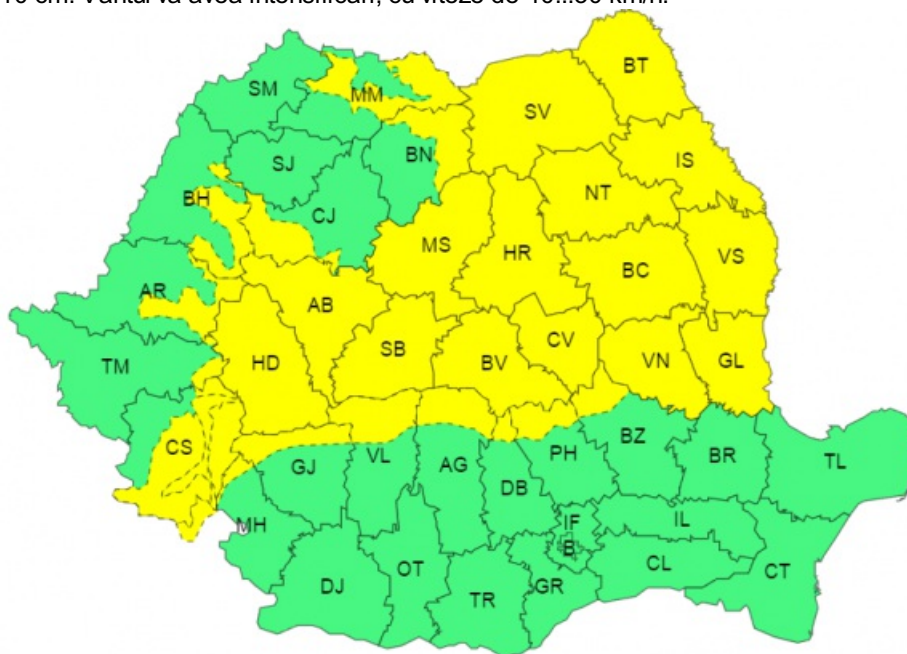
Interval de valabilitate: 20 noiembrie, ora 20 – 21 noiembrie, ora 10

Fenomene vizate: ninsori și intensificări ale vântului

Zone afectate: conform textului și hărții

La munte temporar ninsorile vor fi intense și viscolite și se va depune strat de zăpadă, local de peste 10...20 cm. Vor fi rafale în Carpații Occidentali cu viteze în general de 50...60 km/h, iar în Carpații Meridionali și Orientali de peste 70...90 km/h.

În Transilvania, apoi și în Moldova vor predomina ninsorile, iar local se va depune strat de zăpadă, în general, de 5...10 cm. Vântul va avea intensificări, cu viteze de 40...50 km/h.



MESAJ 4/4

ATENȚIONARE METEOROLOGICĂ

 COD GALBEN

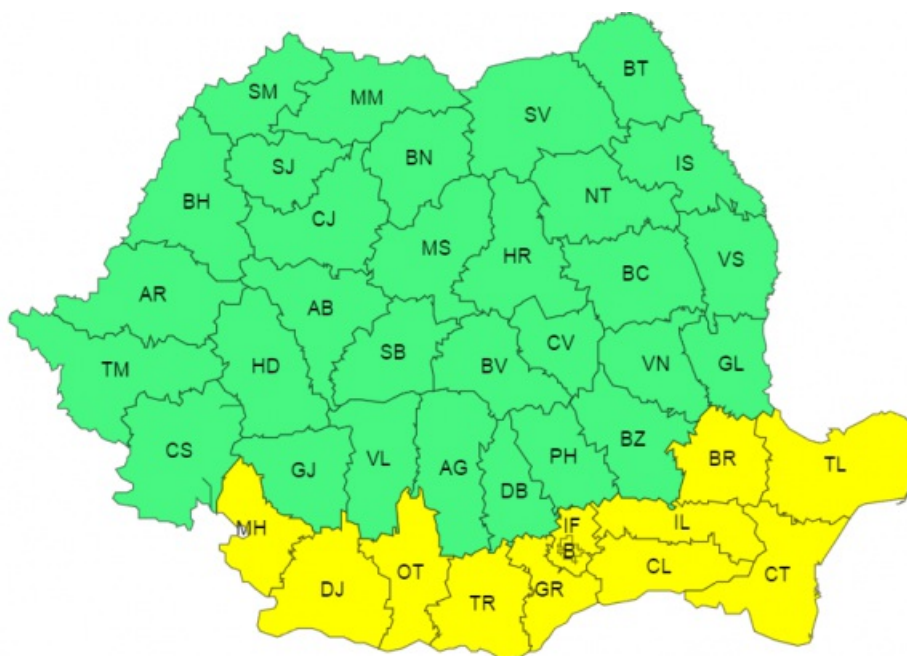
Interval de valabilitate: 20 noiembrie, ora 20 – 21 noiembrie, ora 20

Fenomene vizate: intensificări ale vântului

Zone afectate: conform textului și hărții

În Dobrogea, vestul și sudul Olteniei, precum și în sudul, centrul și estul Munteniei vântul va avea intensificări, cu rafale de 50...70 km/h.

În funcție de evoluția și intensitatea fenomenelor meteorologice, Administrația Națională de Meteorologie va actualiza prezentul mesaj inclusiv prin avertizări pentru fenomene severe imediate (nowcasting).



În funcție de evoluția și intensitatea fenomenelor meteorologice, Administrația Națională de Meteorologie va actualiza prezentul mesaj.

Secția emitentă: Centrul Național de Prognoze Meteorologice București

Aprobat,
Director Prognoză Meteorologică
Dr. Florinela Georgescu

**DETALIERE REGIONALĂ PENTRU ZONA OLTENIA
MESAJ PRIVIND FENOMENE METEOROLOGICE PERICULOASE NR. 150**

Sursa: Administrația Națională de Meteorologie, Centrul Național de Prognoze Meteorologice-Serviciul Regional de Prognoză a Vremii Craiova

Către: Prefectura județelor: Vâlcea, Dolj, Olt, Gorj și Mehedinți; Dispeceratul: ABA Olt, ABA Jiu; ISU județelor: Vâlcea, Dolj, Olt, Gorj și Mehedinți;

Ziua/Luna/Anul/Ora: 20.11.2024 10:00

Fenomenele Vizate: conform textelor

Interval de Valabilitate: 20.11.2024 Ora 10:00 - 23.11.2024 Ora 20:00

Zone Afectate: conform textelor

**MESAJ 1/4
INFORMARE METEOROLOGICĂ**

Interval de valabilitate: 20 noiembrie, ora 10 – 23 noiembrie, ora 20

**Fenomene vizate: precipitații moderate cantitativ, ninsori și strat de zăpadă, intensificări ale vântului
Zone afectate: Oltenia**

În Oltenia, în intervalul menționat, temporar vor fi precipitații. În sudul regiunii vor predomina ploile, iar în zona subcarpatică și la munte vor fi precipitații mai ales sub formă de lapoviță și ninsoare și se va depune strat de zăpadă, mai consistent la munte. Izolat vor fi condiții de polei.

Se vor acumula cantități de precipitații de 15...25 l/mp, iar cu precădere în zona deluroasă și montană vor depăși 30...40 l/mp.

Local și temporar vor fi intensificări ale vântului, cu viteze în general de 50...60 km/h. La munte, rafalele vor depăși 70 km/h, iar cu precădere în zona înaltă de peste 90 km/h, viscolind ninsoarea și spulberând zăpada.

**MESAJ 2/4
ATENȚIONARE METEOROLOGICĂ**

COD GALBEN

Interval de valabilitate: 20 noiembrie, ora 10 – 20 noiembrie, ora 20

Fenomene vizate: intensificări ale vântului

Zone afectate: zona de munte a județelor Mehedinți, Gorj și Vâlcea

Vântul va avea intensificări în zona de munte a județelor Mehedinți, Gorj și Vâlcea, unde vor fi rafale de 70...80 km/h, iar la altitudini mari vor depăși 90 km/h.

**MESAJ 3/4
ATENȚIONARE METEOROLOGICĂ**

COD GALBEN

Interval de valabilitate: 20 noiembrie, ora 20 – 21 noiembrie, ora 10

Fenomene vizate: ninsori și intensificări ale vântului

Zone afectate: zona de munte a județelor Mehedinți Gorj și Vâlcea

În zona de munte a județelor Mehedinți, Gorj și Vâlcea temporar ninsorile vor fi intense și viscolite și se va depune strat de zăpadă, local de peste 10...20 cm. Vor fi rafale de peste 70...90 km/h.

**MESAJ 4/4
ATENȚIONARE METEOROLOGICĂ**

COD GALBEN

Interval de valabilitate: 20 noiembrie, ora 20 – 21 noiembrie, ora 20

Fenomene vizate: intensificări ale vântului

Zone afectate: județele Dolj, Olt și zona joasă a județului Mehedinți

În județele Dolj, Olt și zona joasă a județului Mehedinți vântul va avea intensificări, cu rafale de 50...70 km/h.


În funcție de evoluția și intensitatea fenomenelor meteorologice, Administrația Națională de Meteorologie va actualiza prezentul mesaj inclusiv prin avertizări pentru fenomene severe imediate (nowcasting).


În funcție de evoluția și intensitatea fenomenelor meteorologice, Administrația Națională de Meteorologie va actualiza prezentul mesaj.

Secția emitentă: SRPV Craiova
Telefon/Fax: (0251) 436835/ 437232
Coordonator SRPV: Adriana BĂCESCU

Aprobat,
Director
Dr. Florinela Georgescu

ROSU: Fenomene meteorologice prognozate (vânt puternic, ploi abundente, descărcări electrice, grindină, ninsori abundente, viscol, temperaturi extreme, polei, ceață) vor fi periculoase, cu un grad de intensitate foarte mare și cu efecte dezastruoase.

 PORTOCALIU: Fenomenele meteorologice prognozate (vânt puternic, ploi abundente, descărcări electrice, grindină, ninsori abundente, viscol, temperaturi extreme, polei, ceață) vor fi periculoase, cu un grad de intensitate mare.

 GALBEN: Fenomenele meteorologice prognozate (vânt puternic, ploi abundente, descărcări electrice, grindină, ninsori abundente, viscol, temperaturi extreme, polei, ceață) vor fi temporar periculoase pentru anumite activități, dar altfel sunt obișnuite pentru perioada respectivă sau zona specificată.

 VERDE: Nu sunt prognozate fenomene meteorologice periculoase.

Informările meteorologice se emit în cazul în care fenomenele meteorologice prognozate au potențial de a deveni temporar periculoase pentru anumite activități, dar altfel sunt obișnuite pentru perioada respectivă.