

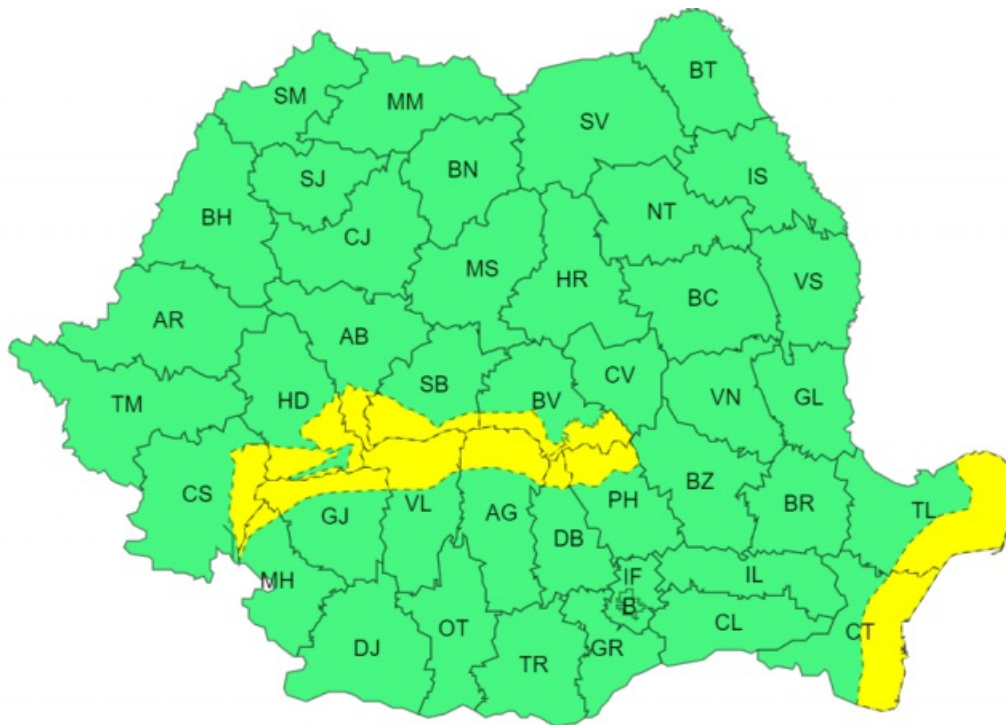




## ADMINISTRAȚIA NAȚIONALĂ DE METEOROLOGIE

Ziua/Luna/Anul/Ora: 11.11.2024 10:00	Număr Mesaj: 148
Către: Președinția României, Secretariatul General al Guvernului României, Departamentul pentru Situații de Urgență, Inspectoratul General pentru Situații de Urgență, Ministerul Mediului, Apelor și Pădurilor, Ministerul Afacerilor Interne, Ministerul Transporturilor și Infrastructurii, Ministerul Apărării Naționale, Ministerul Agriculturii și Dezvoltării Rurale, C.N.A.I.R, Administrația Națională "Apele Române", S.N.C.F.R , mass-media	
Fenomenele Vizate: conform textelor;	
Interval de Valabilitate: 11.11.2024 Ora 10:00 - 13.11.2024 Ora 10:00	
Zone Afectate: conform textelor și hărții;	
<b>INFORMARE METEOROLOGICĂ</b>	
<b>Interval de valabilitate: 11 noiembrie, ora 10 – 13 noiembrie, ora 10</b> <b>Fenomene vizate: precipitații moderate cantitativ, intensificări ale vântului</b> <b>Zone afectate: conform textului</b>	
<p>Temporar vor fi precipitații, pe parcursul zilei de luni în sud-vest și sud, iar marți se vor extinde și în centru și est. Vor predomina ploile, dar pe arii în general restrânse vor fi și precipitații sub formă de lapoviță și ninsoare. În Carpații Orientali și Meridionali, vor fi precipitații sub formă de lapoviță și ninsoare și se va depune strat de zăpadă. Se vor acumula cantități de 10...15 l/mp, iar în Oltenia și Muntenia izolat de peste 25 l/mp.</p> <p>Vântul va avea intensificări pe litoral, iar pe parcursul zilei de luni, pe arii restrânse și în jumătatea de est a Munteniei și în partea continentală a Dobrogei.</p>	
<b>ATENȚIONARE METEOROLOGICĂ</b>	
 <b>COD GALBEN</b>	
<b>Interval de valabilitate: 11 noiembrie, ora 10 – 11 noiembrie, ora 20</b> <b>Fenomene vizate: intensificări ale vântului</b> <b>Zone afectate: zona litorală a județelor Constanța și Tulcea</b>	
<p>În zona litorală a județelor Constanța și Tulcea, local și temporar vântul va avea viteze la rafală de 50...60 km/h.</p>	
 <b>COD GALBEN</b>	
<b>Interval de valabilitate: 11 noiembrie, ora 10 – 12 noiembrie, ora 20</b> <b>Fenomene vizate: ninsori însemnate cantitativ</b> <b>Zone afectate: Carpații Meridionali</b>	
<p>În intervalul menționat, în Carpații Meridionali, temporar va ninge însemnat cantitativ și se va depune strat de zăpadă, local de peste 10...20 cm.</p>	
<b>În funcție de evoluția și intensitatea fenomenelor meteorologice, Administrația Națională de Meteorologie va actualiza prezentul mesaj inclusiv prin avertizări pentru fenomene severe imediate (nowcasting).</b>	



În funcție de evoluția și intensitatea fenomenelor meteorologice, Administrația Națională de Meteorologie va actualiza prezentul mesaj.

Secția emitentă: Centrul Național de Prognoze Meteorologice București

Aprobat,  
Director Prognoză Meteorologică  
Dr. Florinela Georgescu

#### DETALIERE REGIONALĂ PENTRU ZONA OLTENIA MESAJ PRIVIND FENOMENE METEOROLOGICE PERICULOASE NR. 148

Sursa: Administrația Națională de Meteorologie, Centrul Național de Prognoze Meteorologice-Serviciul Regional de Prognoză a Vremii Craiova

Către: Prefectura județelor: Vâlcea, Dolj, Olt, Gorj și Mehedinți; Dispeceratul: ABA Olt, ABA Jiu; ISU județelor: Vâlcea, Dolj, Olt, Gorj și Mehedinți;

Ziua/Luna/Anul/Ora: 11.11.2024 10:00

Fenomenele Vizate: conform textelor

Interval de Valabilitate: 11.11.2024 Ora 10:00 - 13.11.2024 Ora 10:00

Zone Afectate: județele Vâlcea, Olt, Dolj, Gorj și Mehedinți;

#### INFORMARE METEOROLOGICĂ

**Interval de valabilitate: 11 noiembrie, ora 10 – 13 noiembrie, ora 10**

**Fenomene vizate: precipitații moderate cantitativ**

**Zone afectate: Oltenia**

În Oltenia, temporar vor fi precipitații, pe parcursul zilelor de luni și marți. Vor predomina ploile, dar pe arii în general restrânse vor fi și precipitații sub formă de lapoviță și ninsoare. În zona de munte, vor fi precipitații sub formă de lapoviță și ninsoare și se va depune strat de zăpadă. Se vor acumula cantități de 10...15 l/mp, iar izolat de peste 25 l/mp.

#### ATENȚIONARE METEOROLOGICĂ

 **COD GALBEN**

**Interval de valabilitate: 11 noiembrie, ora 10 – 12 noiembrie, ora 20**

**Fenomene vizate: ninsori însemnate cantitativ**

**Zone afectate: zona de munte a județelor Mehedinți, Gorj și Vâlcea**


În intervalul menționat, în zona de munte a Olteniei, temporar va ninge însemnat cantitativ și se va depune strat de zăpadă, local de peste 10...20 cm.


***În funcție de evoluția și intensitatea fenomenelor meteorologice, Administrația Națională de Meteorologie va actualiza prezentul mesaj inclusiv prin avertizări pentru fenomene severe imediate (nowcasting).***


În funcție de evoluția și intensitatea fenomenelor meteorologice, Administrația Națională de Meteorologie va actualiza prezentul mesaj.

Secția emitentă: SRPV Craiova  
Telefon/Fax: (0251) 436835/ 437232  
Coordonator SRPV: Adriana BĂCESCU

Aprobat,  
Director  
Dr. Florinela Georgescu

 **ROSU:** Fenomene meteorologice prognozate (vânt puternic, ploi abundente, descărcări electrice, grindină, ninsori abundente, viscol, temperaturi extreme, polei, ceață) vor fi periculoase, cu un grad de intensitate foarte mare și cu efecte dezastruoase.

 **PORTOCALIU:** Fenomenele meteorologice prognozate (vânt puternic, ploi abundente, descărcări electrice, grindină, ninsori abundente, viscol, temperaturi extreme, polei, ceață) vor fi periculoase, cu un grad de intensitate mare.

 **GALBEN:** Fenomenele meteorologice prognozate (vânt puternic, ploi abundente, descărcări electrice, grindină, ninsori abundente, viscol, temperaturi extreme, polei, ceață) vor fi temporar periculoase pentru anumite activități, dar altfel sunt obișnuite pentru perioada respectivă sau zona specificată.

 **VERDE:** Nu sunt prognozate fenomene meteorologice periculoase.

Informările meteorologice se emit în cazul în care fenomenele meteorologice prognozate au potențial de a deveni temporar periculoase pentru anumite activități, dar altfel sunt obișnuite pentru perioada respectivă.