



Cod PT-01-INH/A

ATENȚIONARE HIDROLOGICĂ NR. 106 DIN 24.12.2024

Sursa: INSTITUTUL NAȚIONAL DE HIDROLOGIE ȘI GOSPODARIRE A APELOR, BUCUREȘTI		
Ziua/luna/anul: 24.12.2024	Ora: 11:30	Numărul mesajului: 106
<u>Către:</u>		
<p>Ministerul Mediului, Apelor și Pădurilor, Inspectoratul General pentru Situații de Urgență, Administrația Națională Apele Române, Ministerul Afacerilor Interne, mass-media, S.C. Hidroelectrică S.A., Administrațiile Bazinale de Apă: Jiu, Olt, Argeș-Vedea, Buzău-Ialomița și Dobrogea-Litoral.</p>		
<u>FENOMENELE VIZATE:</u>		
<p>Scurgeri importante pe versanți, torenți și pâraie, viituri rapide pe râurile mici cu posibile efecte de inundații locale și creșteri de debite și niveluri pe unele râuri din bazinele hidrografice menționate, cu posibile depășiri ale COTELOR DE ATENȚIE.</p>		
<u>BAZINELE HIDROGRAFICE AFECTATE:</u>		
<p>Desnățui, Jiu, Olt, Călmățui, Vedea, Argeș, Ialomița, Buzău și râurile din județul Constanța.</p>		
<u>MOMENTUL PRODUCERII FENOMENELOR VIZATE:</u>		
<p>Data: 24.12.2024 ora 12:00 - 26.12.2024 ora 12:00</p>		
<p>Având în vedere situația hidrometeorologică actuală și prognoza meteorologică pentru următoarele 48 de ore, ca urmare a precipitațiilor prognozate, cedării apei din stratul de zăpadă și propagării, se pot produce scurgeri importante pe versanți, torenți și pâraie, viituri rapide pe râurile mici cu posibile efecte de inundații locale și creșteri de debite și niveluri pe unele râuri din bazinele hidrografice menționate, cu posibile depășiri ale COTELOR DE ATENȚIE, după cum urmează:</p>		
<u>COD GALBEN</u>		
<p><u>În intervalul 24.12.2024 ora 12:00 - 25.12.2024 ora 14:00</u> pe râurile din bazinele hidrografice: Jiu - afluenții aferenți sectorului aval S.H. Sadu - amonte confluență cu râul Gilort (județul Gorj), Motru - bazin amonte S.H. Broșteni și afluenții aferenți sectorului aval S.H. Broșteni (județele: Gorj și Mehedinți), Gilort - bazin superior și afluenți bazin mijlociu și inferior (județul Gorj), Olt - afluenții aferenți sectorului aval confluență cu râul Lotru (județele: Vâlcea, Gorj, Argeș, Olt și Dolj), Călmățui (județele: Olt și Teleorman), Vedea - bazin superior și afluenți bazin mijlociu și inferior (județele: Olt, Argeș și Teleorman), Argeș - afluenții aferenți sectorului aval Ac. Vidraru (județele: Argeș, Dâmbovița, Teleorman, Giurgiu și Ilfov), Ialomița - afluenții aferenți sectorului aval Ac. Bolboci - amonte S.H. Siliștea Snagovului (județele: Dâmbovița, Prahova și</p>		

Ilfov), Prahova - afluenții aferenți sectorului aval S. H. Bușteni (**județele: Prahova și Ialomița**) și Buzău - afluenții aferenți sectorului aval S.H. Nehoiu - amonte S.H. Banița (**județele: Buzău și Prahova**).

Fenomenele hidrologice periculoase (scurgeri importante pe versanți, torenți și pâraie, viituri rapide pe râurile mici cu posibile efecte de inundații locale) se pot produce cu probabilitate și intensitate mai mare, în intervalul 24.12.2024 ora 18:00 - 24.12.2024 ora 24:00, pe unele râuri mici din județele: Gorj, Mehedinți și Vâlcea.

În intervalul 25.12.2024 ora 06:00 - 26.12.2024 ora 12:00 pe râurile din bazinele hidrografice: Desnățui - bazin superior și afluenți bazin mijlociu și inferior (**județele: Mehedinți și Dolj**), Jiu - afluenții de dreapta aferenți sectorului aval confluență cu râul Motru (**județele: Mehedinți și Dolj**), râurile din județul Constanța.

Harta cu codurile se anexează.

Se menționează că fenomenele hidrologice periculoase se pot produce mai ales pe afluenții de grad inferior ai râurilor marcate pe hartă.

În funcție de evoluția fenomenelor hidrometeorologice vom reveni cu actualizarea prognozei hidrologice.

Se impune urmărirea evoluției situației hidrometeorologice, în conformitate cu "Regulamentul privind gestionarea situațiilor de urgență generate de fenomene hidrometeorologice periculoase având ca efect producerea de inundații, secetă hidrologică precum și incidente/accidente la construcții hidrotehnice, poluări accidentale ale cursurilor de apă și poluări marine în zona costieră".

Departament emitent: C.N.P.H.

Intocmit:

Nicolae TUDORACHE

Aprobat,

Director C.N.P.H.

dr. Marius MĂTREAȚĂ

COD GALBEN: Risc de viituri sau creșteri rapide ale nivelului apei, care necesită o vigilență sporită în cazul desfașurării unor activități expuse la inundații.

Se pot produce scurgeri importante pe versanți, torenți, pâraie și viituri rapide pe râurile mici cu posibile efecte de inundații locale.

În secțiunile monitorizate hidrometric, se pot produce depășiri ale COTEI DE ATENȚIE/Fazei I de apărare.

COD PORTOCALIU: Risc de viituri majore generatoare de revărsări importante, care pot conduce la inundarea de gospodării și obiective social - economice. De asemenea, se pot produce scurgeri importante pe versanți, torenți, pâraie și viituri rapide pe râurile mici cu posibile efecte severe de inundații locale.


În secțiunile monitorizate hidrometric, se pot produce depășiri semnificative ale COTEI DE INUNDAȚIE/FAZEI a II-a de apărare (mai mari de 20-30 cm). Din cauza intensității deosebite a fenomenelor hidrologice prevăzute a fi periculoase, se pot înregistra pagube economice însemnate și poate fi pusă în pericol viața oamenilor.

■ **COD ROȘU:** Risc de inundații majore care poate necesita adoptarea unor măsuri deosebite pentru evacuarea oamenilor și bunurilor, impunerea de restricții la folosirea podurilor și căilor de transport, exploatarea construcțiilor hidrotehnice, altele.

În secțiunile monitorizate hidrometric, se pot produce depășiri semnificative ale COTELOR DE PERICOL / Fazei a III - a de apărare (mai mari de 20-30 cm). Din cauza intensității majore a fenomenelor hidrologice prevăzute a fi periculoase, se pot înregistra pagube economice însemnate și poate exista un risc semnificativ pentru viața oamenilor.

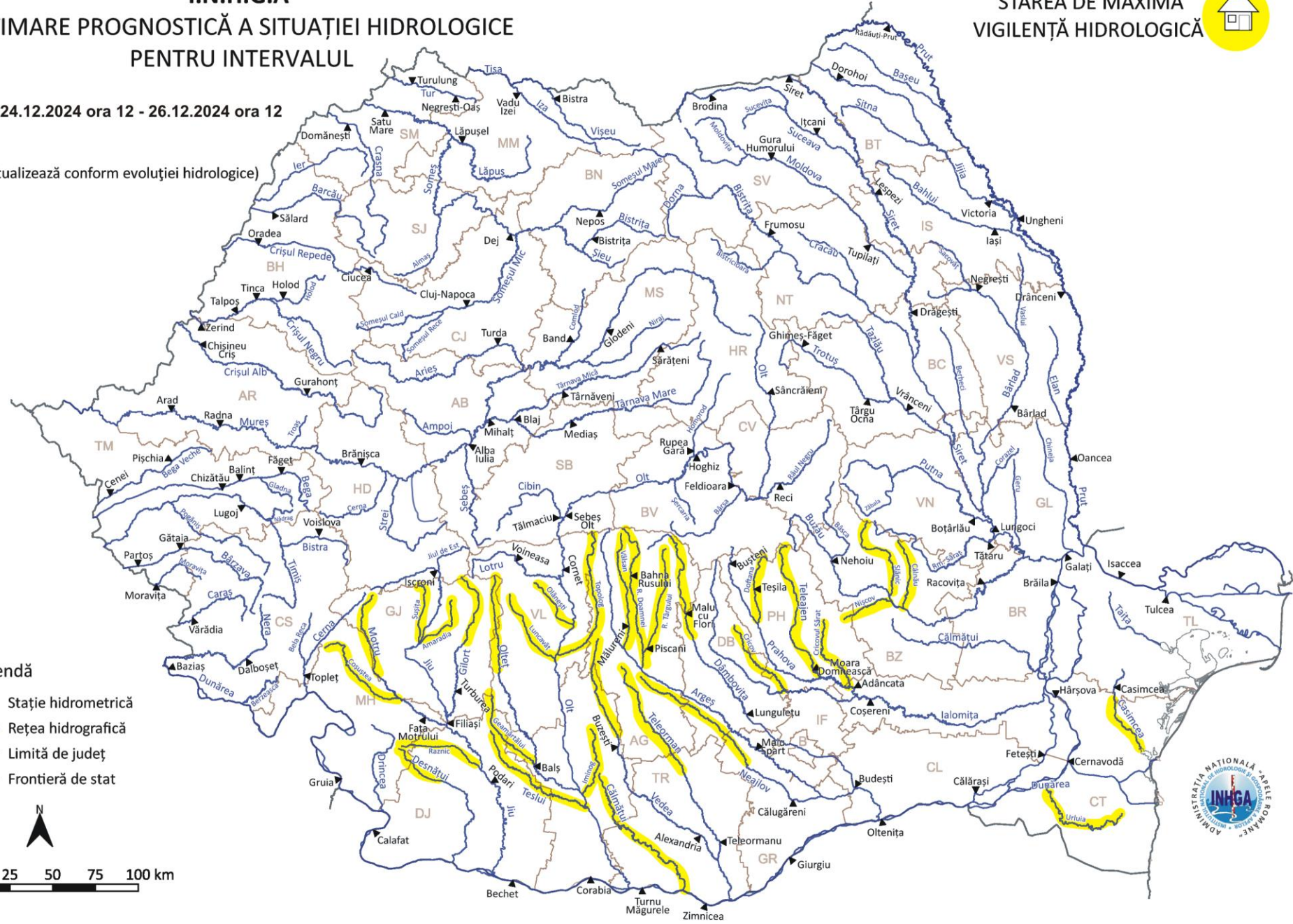
I.N.H.G.A

ESTIMARE PROGNOSTICĂ A SITUAȚIEI HIDROLOGICE PENTRU INTERVALUL





STAREA DE MAXIMĂ
VIGILENȚĂ HIDROLOGICĂ 

 24.12.2024 ora 12 - 26.12.2024 ora 12

(Se actualizează conform evoluției hidrologice)



Legendă

-  Stație hidrometrică
-  Rețea hidrografică
-  Limită de județ
-  Frontieră de stat

