




MINISTERUL MEDIULUI,
APELOR ȘI PĂDURILOR

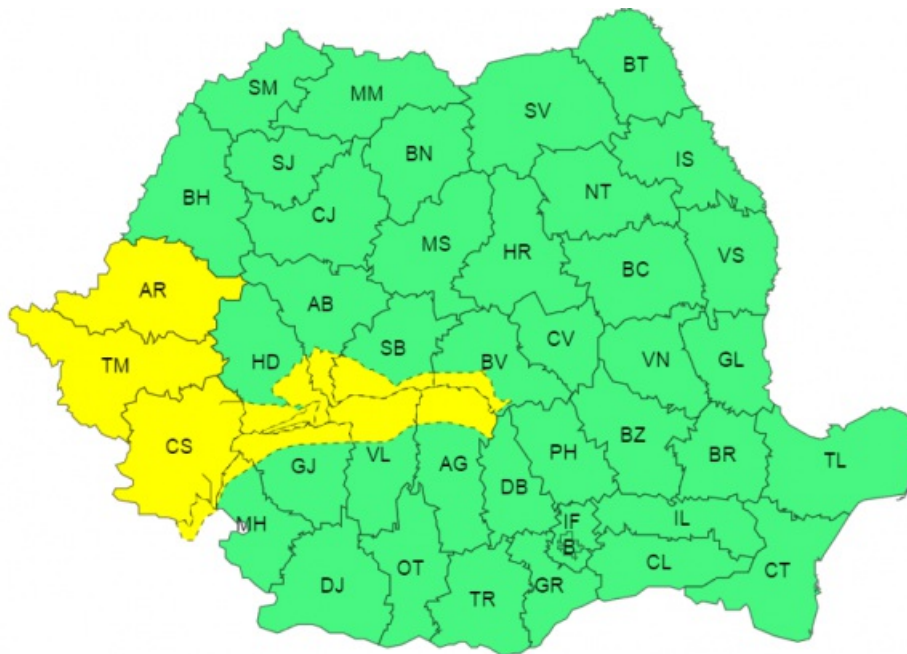


ADMINISTRAȚIA NAȚIONALĂ
DE METEOROLOGIE



ADMINISTRAȚIA NAȚIONALĂ DE METEOROLOGIE

Ziua/Luna/Anul/Ora: 04.10.2024 10:00	Număr Mesaj: 139
Către: Președinția României, Secretariatul General al Guvernului României, Departamentul pentru Situații de Urgență, Inspectoratul General pentru Situații de Urgență, Ministerul Mediului, Apelor și Pădurilor, Ministerul Afacerilor Interne, Ministerul Transporturilor și Infrastructurii, Ministerul Apărării Naționale, Ministerul Agriculturii și Dezvoltării Rurale, C.N.A.I.R, Administrația Națională "Apele Române", S.N.C.F.R , mass-media	
Fenomenele Vizate: conform textelor;	
Interval de Valabilitate: 04.10.2024 Ora 10:00 - 07.10.2024 Ora 21:00	
Zone Afectate: conform textelor și hărților;	
MESAJ 1 / 4	
INFORMARE METEOROLOGICĂ	
Interval de valabilitate: 04 octombrie, ora 10 – 07 octombrie, ora 21	
Fenomene vizate: ploi moderate cantitativ	
Zone afectate: conform textului	
<p>Din dimineața zilei de vineri (04 octombrie) și până în dimineața zilei de sâmbătă (05 octombrie), temporar va ploua în Banat, Crișana, Maramureș, Transilvania, Oltenia, nordul Moldovei și nord-vestul Munteniei.</p> <p>Sâmbătă (05 octombrie) vor fi ploi în majoritatea regiunilor, iar duminică și luni (06 și 07 octombrie), mai ales în jumătatea de est a teritoriului.</p> <p>Vor fi averse, însoțite pe spații mici de descărcări electrice, iar în intervale scurte de timp sau prin acumulare se vor înregistra cantități de apă de 20...30 l/mp și pe arii restrânse peste 40...50 l/mp.</p> <p>În regiunile sudice și estice vântul va avea intensificări temporare cu viteze în general de 40...50 km/h.</p>	
MESAJ 2 / 4	
ATENȚIONARE METEOROLOGICĂ	
 COD GALBEN	
Interval de valabilitate: 04 octombrie, ora 10 – 04 octombrie, ora 21	
Fenomene vizate: intensificări ale vântului	
Zone afectate: conform textului și hărții	
<p>În intervalul menționat, vântul va avea intensificări în Banat, sudul Crișanei și în Carpații Meridionali, cu viteze în general de 55...65 km/h, iar pe creste rafalele vor depăși 70...80 km/h.</p>	



MESAJ 3 / 4

ATENȚIONARE METEOROLOGICĂ

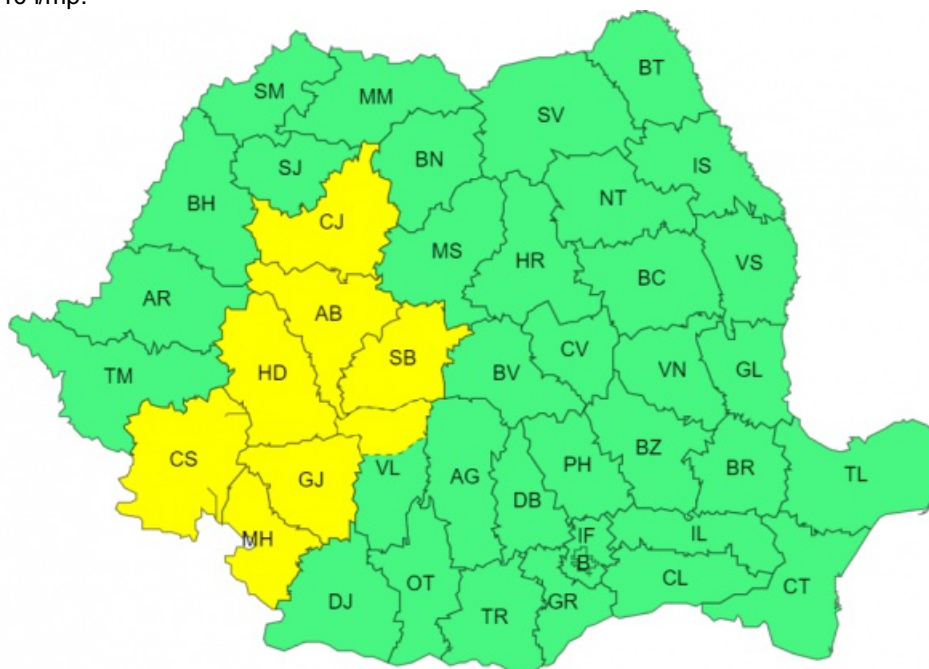
COD GALBEN

Interval de valabilitate: 04 octombrie, ora 23 – 05 octombrie, ora 15

Fenomene vizate: ploi însemnate cantitativ

Zone afectate: conform textului și hărții

În intervalul menționat, în sudul Banatului, vestul și nordul Olteniei, vestul și sud-vestul Transilvaniei, vor fi ploi însemnate cantitativ. În intervale scurte de timp sau prin acumulare cantitățile de apă vor fi de 20...30 l/mp și izolat de peste 30...40 l/mp.



MESAJ 4 / 4

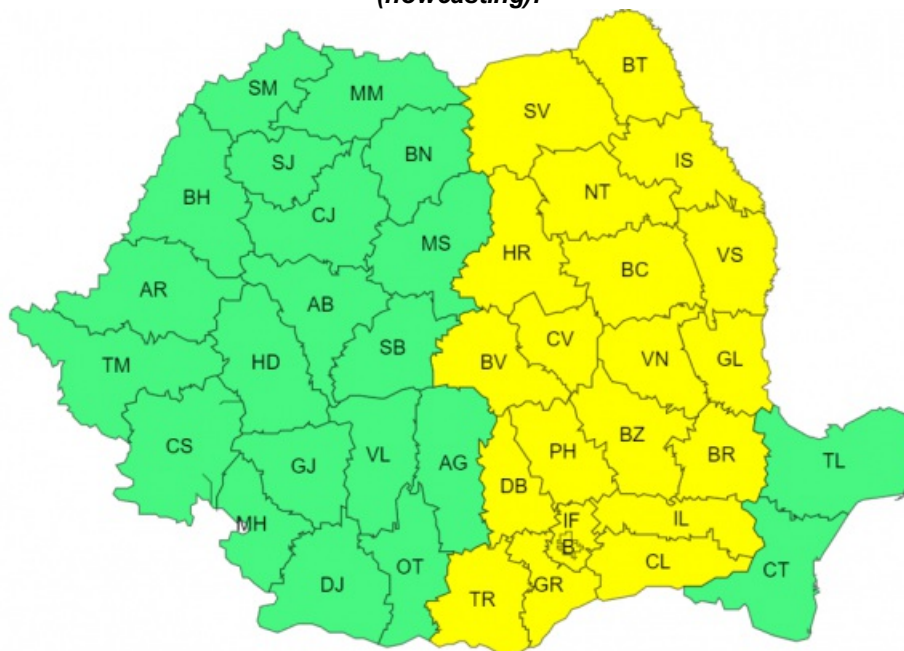
ATENȚIONARE METEOROLOGICĂ

COD GALBEN

Interval de valabilitate: 05 octombrie, ora 15 – 06 octombrie, ora 12
Fenomene vizate: averse însemnate cantitativ, instabilitate atmosferică
Zone afectate: conform textului și hărții

În intervalul menționat, în Moldova, cea mai mare parte a Munteniei și în sud-estul Transilvaniei, vor fi averse însemnate cantitativ. În intervale scurte de timp sau prin acumulare, cantitățile de apă vor fi de 20...30 l/mp și izolat de peste 40...50 l/mp. Ploile vor avea și caracter torențial și vor fi însoțite de descărcări electrice și izolat de intensificări de scurtă durată ale vântului și grindină.

În funcție de evoluția și intensitatea fenomenelor meteorologice, Administrația Națională de Meteorologie va actualiza prezentul mesaj inclusiv prin avertizări pentru fenomene severe imediate (nowcasting).



În funcție de evoluția și intensitatea fenomenelor meteorologice, Administrația Națională de Meteorologie va actualiza prezentul mesaj.

Secția emitentă: Centrul Național de Prognoze Meteorologice București

Aprobat,
Director Prognoză Meteorologică
Dr. Florinela Georgescu

DETALIERE REGIONALĂ PENTRU ZONA OLTENIA
MESAJ PRIVIND FENOMENE METEOROLOGICE PERICULOASE NR. 139

Sursa: Administrația Națională de Meteorologie, Centrul Național de Prognoze Meteorologice-Serviciul Regional de Prognoză a Vremii Craiova

Către: Prefectura județelor: Dolj, Gorj, Mehedinți, Olt și Vâlcea; Dispeceratul: ABA Olt; ABA Jiu ISU județelor: Dolj, Gorj, Mehedinți, Olt și Vâlcea

Ziua/Luna/Anul/Ora: 04.10.2024 10:00

Fenomenele Vizate: conform textelor;

Interval de Valabilitate: 04.10.2024 Ora 10:00 - 07.10.2024 Ora 21:00

Zone Afectate: conform textelor;

MESAJ 1 / 4

INFORMARE METEOROLOGICĂ

Interval de valabilitate: 04 octombrie, ora 10 – 07 octombrie, ora 21

Fenomene vizate: ploi moderate cantitativ

Zone afectate: conform textului

Din dimineața zilei de vineri (04 octombrie) și până în dimineața zilei de sâmbătă (05 octombrie), temporar va ploua în Oltenia.

Sâmbătă (05 octombrie) vor fi ploi în cea mai mare parte a regiunii, iar duminică și luni (06 și 07 octombrie), mai ales în nordul și estul Olteniei.

Vor fi averse, însoțite izolat de descărcări electrice, iar în intervale scurte de timp sau prin acumulare se vor înregistra cantități de apă de 20...30 l/mp și pe arii restrânse peste 40...50 l/mp.

Îndeosebi în jumătatea sudică a regiunii, vântul va avea intensificări temporare cu viteze, în general, de 40...50 km/h.

MESAJ 2 / 4

ATENȚIONARE METEOROLOGICĂ

 **COD GALBEN**

Interval de valabilitate: 04 octombrie, ora 10 – 04 octombrie, ora 21

Fenomene vizate: intensificări ale vântului

Zone afectate: zona de munte a județelor Mehedinți, Gorj și Vâlcea

În intervalul menționat, vântul va avea intensificări în zona de munte a Olteniei, cu viteze în general de 55...65 km/h, iar pe creste rafalele vor depăși 70...80 km/h.

MESAJ 3 / 4

ATENȚIONARE METEOROLOGICĂ

 **COD GALBEN**

Interval de valabilitate: 04 octombrie, ora 23 – 05 octombrie, ora 15

Fenomene vizate: ploi însemnate cantitativ

Zone afectate: județele Mehedinți, Gorj și zona de munte a județului Vâlcea


În intervalul menționat, în județele Mehedinți, Gorj și zona de munte a județului Vâlcea, vor fi ploi însemnate cantitativ. În intervale scurte de timp sau prin acumulare cantitățile de apă vor fi de 20...30 l/mp și izolat de peste 30...40 l/mp.


În funcție de evoluția și intensitatea fenomenelor meteorologice, Administrația Națională de Meteorologie va actualiza prezentul mesaj inclusiv prin avertizări pentru fenomene severe imediate (nowcasting).


În funcție de evoluția și intensitatea fenomenelor meteorologice, Administrația Națională de Meteorologie va actualiza prezentul mesaj.

Secția emitentă: SRPV Craiova
Telefon/Fax: (0251) 436835/ 437232
Coordonator SRPV: Adriana BĂCESCU

Aprobat,
Director
Dr. Florinela Georgescu

 **ROSU:** Fenomene meteorologice prognozate (vânt puternic, ploi abundente, descărcări electrice, grindină, ninsoari abundente, viscol, temperaturi extreme, polei, ceață) vor fi periculoase, cu un grad de intensitate foarte mare și cu efecte dezastruoase.

 PORTOCALIU: Fenomenele meteorologice prognozate (vânt puternic, ploi abundente, descărcări electrice, grindină, ninsori abundente, viscol, temperaturi extreme, polei, ceață) vor fi periculoase, cu un grad de intensitate mare.

 GALBEN: Fenomenele meteorologice prognozate (vânt puternic, ploi abundente, descărcări electrice, grindină, ninsori abundente, viscol, temperaturi extreme, polei, ceață) vor fi temporar periculoase pentru anumite activități, dar altfel sunt obișnuite pentru perioada respectivă sau zona specificată.

 VERDE: Nu sunt prognozate fenomene meteorologice periculoase.

Informările meteorologice se emit în cazul în care fenomenele meteorologice prognozate au potențial de a deveni temporar periculoase pentru anumite activități, dar altfel sunt obișnuite pentru perioada respectivă.