



ADMINISTRAȚIA NAȚIONALĂ DE METEOROLOGIE

Ziua/Luna/Anul/Ora: 15.09.2024 10:00

Număr Mesaj: 129

Către: Președinția României, Secretariatul General al Guvernului României, Departamentul pentru Situații de Urgență, Inspectoratul General pentru Situații de Urgență, Ministerul Mediului, Apelor și Pădurilor, Ministerul Afacerilor Interne, Ministerul Transporturilor și Infrastructurii, Ministerul Apărării Naționale, Ministerul Agriculturii și Dezvoltării Rurale, C.N.A.I.R, Administrația Națională "Apele Române", S.N.C.F.R , mass-media

Fenomenele Vizate: conform textelor;

Interval de Valabilitate: 15.09.2024 Ora 10:00 - 16.09.2024 Ora 10:00

Zone Afectate: conform textelor și hărților;

MESAJ 1/2

ATENȚIONARE METEOROLOGICĂ

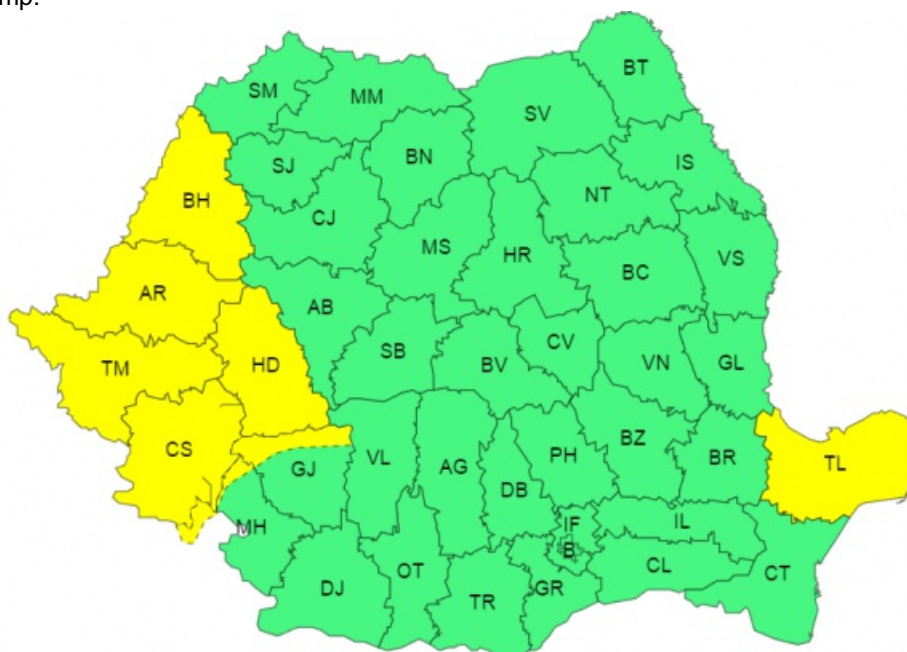
 COD GALBEN

Interval de valabilitate: 15 septembrie, ora 10 – 15 septembrie, ora 16

Fenomene vizate: ploi însemnate cantitativ

Zone afectate: Banat, Crișana, sud-vestul Transilvaniei, local zona de munte a Olteniei, nordul Dobrogei

În intervalul menționat, în Banat, Crișana, sud-vestul Transilvaniei, local în zona de munte a Olteniei și în nordul Dobrogei va ploua însemnat cantitativ. Prin acumulare cantitățile de apă vor fi de 20...25 l/mp și izolat de peste 30...40 l/mp.



MESAJ 2/2

AVERTIZARE METEOROLOGICĂ

 COD GALBEN

Interval de valabilitate: 15 septembrie, ora 16 – 16 septembrie, ora 10

Fenomene vizate: ploi însemnate cantitativ

Zone afectate: nordul și estul Moldovei, Banat, Crișana, sud-vestul Transilvaniei, local în zona de munte a Olteniei, nordul Dobrogei

În intervalul menționat, în județele Suceava, Botoșani, Neamț, Iași, Vaslui și Galați va ploua însemnat cantitativ. Cantitățile de apă vor fi de 20...25 l/mp și izolat de peste 40 l/mp. În Banat, Crișana, sud-vestul Transilvaniei, local în zona de munte a Olteniei și în nordul Dobrogei va continua să plouă, iar prin acumulare cantitățile de apă vor fi de 15...20 l/mp.

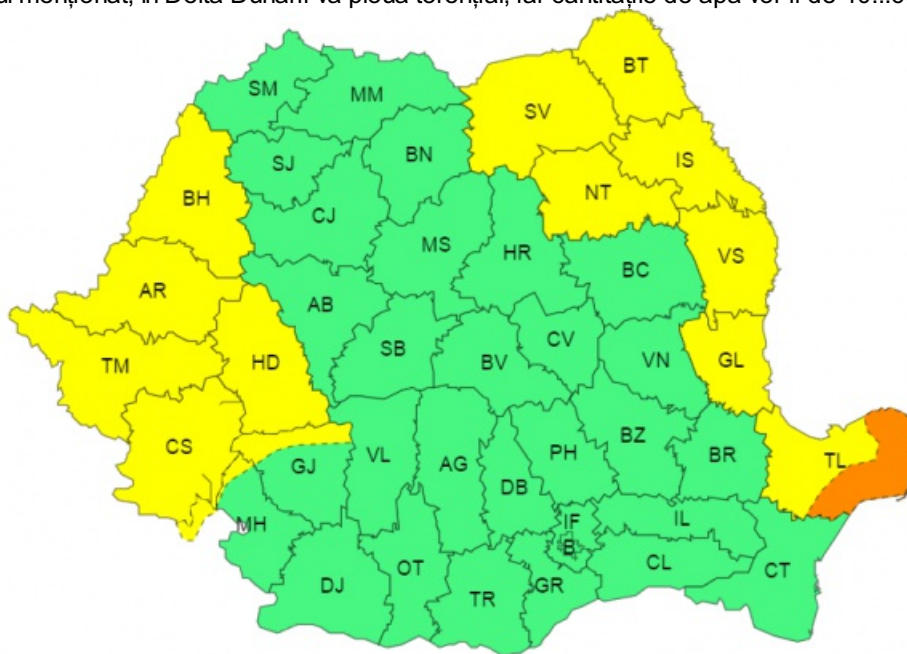
 **COD PORTOCALIU**

Interval de valabilitate: 15 septembrie, ora 16 – 16 septembrie, ora 10

Fenomene vizate: averse torențiale, importante cantitativ

Zone afectate: Delta Dunării


În intervalul menționat, în Delta Dunării va ploua torențial, iar cantitățile de apă vor fi de 40...60 l/mp.





În funcție de evoluția și intensitatea fenomenelor meteorologice, Administrația Națională de Meteorologie va actualiza prezentul mesaj.


Secția emitentă: Centrul Național de Prognoze
Meteorologice București

Aprobat,
Director Prognoză Meteorologică
Dr. Florinela Georgescu

 **ROSU:** Fenomene meteorologice prognozate (vânt puternic, ploi abundente, descărcări electrice, grindină, ninsori abundente, viscol, temperaturi extreme, polei, ceață) vor fi periculoase, cu un grad de intensitate foarte mare și cu efecte dezastruoase.

 **PORTOCALIU:** Fenomenele meteorologice prognozate (vânt puternic, ploi abundente, descărcări electrice, grindină, ninsori abundente, viscol, temperaturi extreme, polei, ceață) vor fi periculoase, cu un grad de intensitate mare.

 **GALBEN:** Fenomenele meteorologice prognozate (vânt puternic, ploi abundente, descărcări electrice, grindină, ninsori abundente, viscol, temperaturi extreme, polei, ceață) vor fi temporar periculoase pentru anumite activități, dar altfel sunt obișnuite pentru perioada respectivă sau zona specificată.

 VERDE: Nu sunt prognozate fenomene meteorologice periculoase.

Informările meteorologice se emit în cazul în care fenomenele meteorologice prognozate au potențial de a deveni temporar periculoase pentru anumite activități, dar altfel sunt obișnuite pentru perioada respectivă.