





MINISTERUL MEDIULUI,  
APELOR ȘI PĂDURILOR

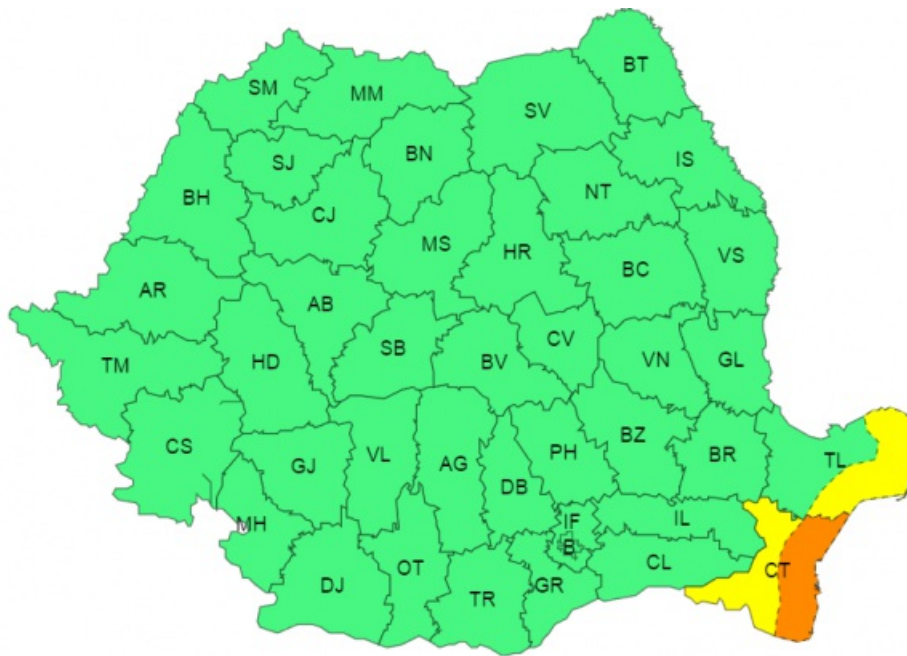


ADMINISTRAȚIA NAȚIONALĂ  
DE METEOROLOGIE



## ADMINISTRAȚIA NAȚIONALĂ DE METEOROLOGIE

Ziua/Luna/Anul/Ora: 31.08.2024 10:00	Număr Mesaj: 118
Către: Președinția României, Secretariatul General al Guvernului României, Departamentul pentru Situații de Urgență, Inspectoratul General pentru Situații de Urgență, Ministerul Mediului, Apelor și Pădurilor, Ministerul Afacerilor Interne, Ministerul Transporturilor și Infrastructurii, Ministerul Apărării Naționale, Ministerul Agriculturii și Dezvoltării Rurale, C.N.A.I.R, Administrația Națională "Apele Române", S.N.C.F.R , mass-media	
Fenomenele Vizate: conform textelor;	
Interval de Valabilitate: 31.08.2024 Ora 10:00 - 02.09.2024 Ora 09:00	
Zone Afectate: conform textelor și hărților;	
<b>MESAJ 1/2</b> <b>AVERTIZARE METEOROLOGICĂ</b>  <b>COD GALBEN</b> <b>Interval de valabilitate: 31 august, ora 10 – 01 septembrie, ora 10</b> <b>Fenomene vizate: instabilitate atmosferică, cantități însemnate de apă</b> <b>Zone afectate: local în județul Constanța, zona litorală a județului Tulcea</b>	
În intervalul menționat, local în județul Constanța și în zona litorală a județului Tulcea vor fi averse, descărcări electrice și intensificări ale vântului cu viteze în general de 50...55 km/h. În intervale scurte de timp sau prin acumulare cantitățile de apă vor fi de 15...25 l/mp și izolat de peste 30 l/mp.	
<i>Notă: Fenomene asociate instabilității atmosferice (averse, descărcări electrice și intensificări ale vântului) vor fi după-amiaza și seara, local în zonele montane și în sudul țării.</i>	
 <b>COD PORTOCALIU</b> <b>Interval de valabilitate: 31 august, ora 10 – 01 septembrie, ora 10</b> <b>Fenomene vizate: averse torențiale, importante cantitativ</b> <b>Zone afectate: zona litorală a județului Constanța</b>	
În zona litorală a județului Constanța vor fi averse torențiale și descărcări electrice, iar în intervale scurte de timp sau prin acumulare cantitățile de apă vor fi de 25...30 l/mp și izolat de peste 40...50 l/mp.	



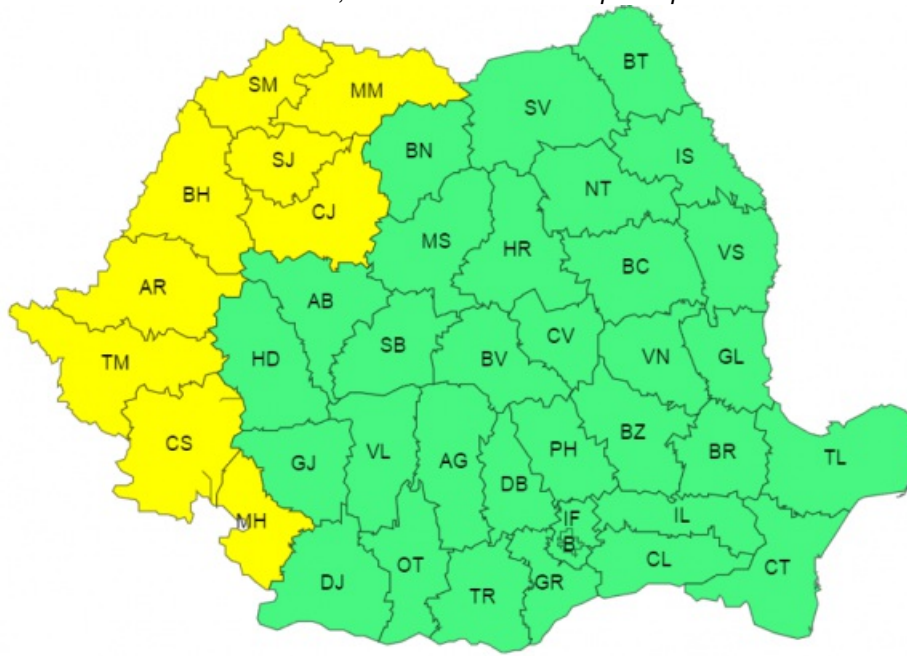
**MESAJ 2/2  
ATENȚIONARE METEOROLOGICĂ**

**COD GALBEN**

**Interval de valabilitate: 31 august și 1 septembrie**  
**Fenomene vizate: caniculă, disconfort termic ridicat**  
**Zone afectate: Banat, Crișana, Maramureș, vestul Olteniei și nord-vestul Transilvaniei**

În Banat, Crișana, Maramureș, vestul Olteniei și nord-vestul Transilvaniei se vor înregistra temperaturi deosebit de ridicate pentru finalul lunii august și începutul lunii septembrie (7...10 grade peste mediile multianuale). Va fi caniculă și disconfort termic ridicat, iar indicele temperatură-umezeală (ITU) va depăși ușor pragul critic de 80 de unități. Temperaturile maxime vor fi în general de 34...36 de grade, iar pe arii restrânse nopțile vor fi tropicale, cu minime de 17...22 de grade.

*Notă: săptămâna viitoare în vestul și sud-vestul teritoriului și local în rest se vor înregistra temperaturi deosebit de ridicate, astfel că vremea va fi călduroasă, chiar caniculară în timpul după-amiezilor.*





În funcție de evoluția și intensitatea fenomenelor meteorologice, Administrația Națională de Meteorologie va actualiza prezentul mesaj.


Aprobat,

**DETALIERE REGIONALĂ PENTRU ZONA OLTENIA**  
**MESAJ PRIVIND FENOMENE METEOROLOGICE PERICULOASE NR. 118**

Sursa: Administrația Națională de Meteorologie, Centrul Meteorologic Regional Oltenia	
Către: Prefectura județelor: Mehedinți; Dispeceratul: ABA Jiu ; ISU județelor: Mehedinți;	
Ziua/Luna/Anul/Ora: 31.08.2024 10:00	
Fenomenele Vizate: caniculă, disconfort termic ridicat	
Interval de Valabilitate: 31.08.2024 Ora 10:00 - 02.09.2024 Ora 09:00	
Zone Afectate: județul Mehedinți ;	
<p><b>MESAJ 2/2</b> <b>ATENȚIONARE METEOROLOGICĂ</b>  <b>COD GALBEN</b></p> <p><b>Interval de valabilitate: 31 august și 1 septembrie</b> <b>Fenomene vizate: caniculă, disconfort termic ridicat</b> <b>Zone afectate: județul Mehedinți</b></p> <p>În județul Mehedinți se vor înregistra temperaturi deosebit de ridicate pentru finalul lunii august și începutul lunii septembrie (7...8 grade peste mediile multianuale). Va fi caniculă și disconfort termic ridicat, iar indicele temperatură-umezeală (ITU) va depăși ușor pragul critic de 80 de unități. Temperaturile maxime vor fi în general de 34...35 de grade.</p> <p><i>Notă: săptămâna viitoare în vestul și sudul regiunii se vor înregistra temperaturi deosebit de ridicate, astfel că vremea va fi călduroasă, local caniculară în timpul după-amiezilor.</i></p> <hr/> <p>În funcție de evoluția și intensitatea fenomenelor meteorologice, Administrația Națională de Meteorologie va actualiza prezentul mesaj.</p>	
Secția emitentă: SRPV Craiova Telefon/Fax: (0251) 436835/ 437232 Coordonator SRPV: Adriana BĂCESCU	Aprobat, Director Dr. Florinela Georgescu

 **ROSU:** Fenomene meteorologice prognozate (vânt puternic, ploi abundente, descărcări electrice, grindină, ninsori abundente, viscol, temperaturi extreme, polei, ceață) vor fi periculoase, cu un grad de intensitate foarte mare și cu efecte dezastruoase.

 **PORTOCALIU:** Fenomenele meteorologice prognozate (vânt puternic, ploi abundente, descărcări electrice, grindină, ninsori abundente, viscol, temperaturi extreme, polei, ceață) vor fi periculoase, cu un grad de intensitate mare.

 **GALBEN:** Fenomenele meteorologice prognozate (vânt puternic, ploi abundente, descărcări electrice, grindină, ninsori abundente, viscol, temperaturi extreme, polei, ceață) vor fi temporar periculoase pentru anumite activități, dar alfel sunt obișnuite pentru perioada respectivă sau zona specificată.

 **VERDE:** Nu sunt prognozate fenomene meteorologice periculoase.

Informările meteorologice se emit în cazul în care fenomenele meteorologice prognozate au potențial de a deveni temporar periculoase pentru anumite activități, dar alfel sunt obișnuite pentru perioada respectivă.