



MINISTERUL MEDIULUI,  
APELOR ȘI PĂDURILOR



ADMINISTRAȚIA NAȚIONALĂ  
DE METEOROLOGIE



## ADMINISTRAȚIA NAȚIONALĂ DE METEOROLOGIE

Ziua/Luna/Anul/Ora: 18.07.2024 10:00

Număr Mesaj: 82

Către: Președinția României, Secretariatul General al Guvernului României, Departamentul pentru Situații de Urgență, Inspectoratul General pentru Situații de Urgență, Ministerul Mediului, Apelor și Pădurilor, Ministerul Afacerilor Interne, Ministerul Transporturilor și Infrastructurii, Ministerul Apărării Naționale, Ministerul Agriculturii și Dezvoltării Rurale, C.N.A.I.R, Administrația Națională "Apele Române", S.N.C.F.R, mass-media

Fenomenele Vizate: conform textelor;

Interval de Valabilitate: 18.07.2024 Ora 10:00 - 20.07.2024 Ora 10:00

Zone Afectate: conform textelor și hărților;

### MESAJ 1/3 ATENȚIONARE METEOROLOGICĂ

**COD GALBEN**

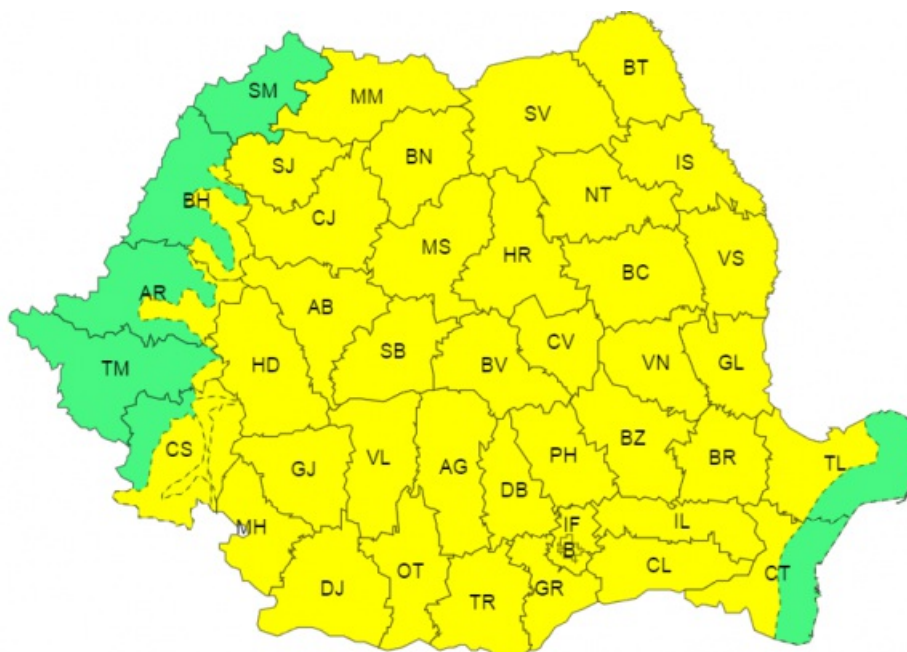
**Interval de valabilitate: 18 iulie, ora 10 – 19 iulie, ora 02**

**Fenomene vizate: instabilitate atmosferică temporar accentuată**

**Zone afectate: conform textului și hărții**

În intervalul menționat, în zona de munte, Oltenia, Muntenia, Moldova, Transilvania și local în Dobrogea și Maramureș vor fi perioade cu instabilitate atmosferică. Aceasta se va manifesta prin intensificări ale vântului și vijelii (rafale în general de 55...70 km/h), grindină, descărcări electrice și averse torențiale. În intervale scurte de timp sau prin acumulare cantitățile de apă vor fi de 20...25 l/mp și izolat de peste 40...50 l/mp.

*Notă: manifestări de instabilitate atmosferică vor fi și în restul teritoriului, dar pe arii restrânse*



### MESAJ 2/3 AVERTIZARE METEOROLOGICĂ

**COD GALBEN**

**Interval de valabilitate: 18 iulie**

**Fenomene vizate: val de căldură persistent, disconfort termic ridicat**

**Zone afectate: sudul Crișanei, sud-vestul Transilvaniei, centrul Moldovei și zona Carpaților Meridionali**

În sudul Crișanei, sud-vestul Transilvaniei, centrul Moldovei și zona Carpaților Meridionali valul de căldură va persista și disconfortul termic va fi ridicat. Temperaturile maxime vor fi de 33...35 de grade, iar indicele temperatură-umezeală (ITU) va depăși pragul critic de 80 de unități.

Local, minimele termice nu vor coborî sub 20 de grade, astfel că vor caracteriza o noapte tropicală.

 **COD PORTOCALIU**

**Interval de valabilitate: 18 iulie**

**Fenomene vizate: val de căldură persistent, caniculă, disconfort termic accentuat**

**Zone afectate: Banat, nordul Olteniei și al Munteniei, sudul Moldovei**

În Banat, nordul Olteniei și al Munteniei, precum și în sudul Moldovei valul de căldură va persista. Va fi caniculă, iar temperaturile maxime vor fi de 35...38 de grade. Disconfortul termic va fi accentuat, iar indicele temperatură-umezeală (ITU) va depăși pragul critic de 80 de unități.

Local, minimele termice nu vor coborî sub 20 de grade, astfel că vor caracteriza o noapte tropicală.

 **COD ROȘU**

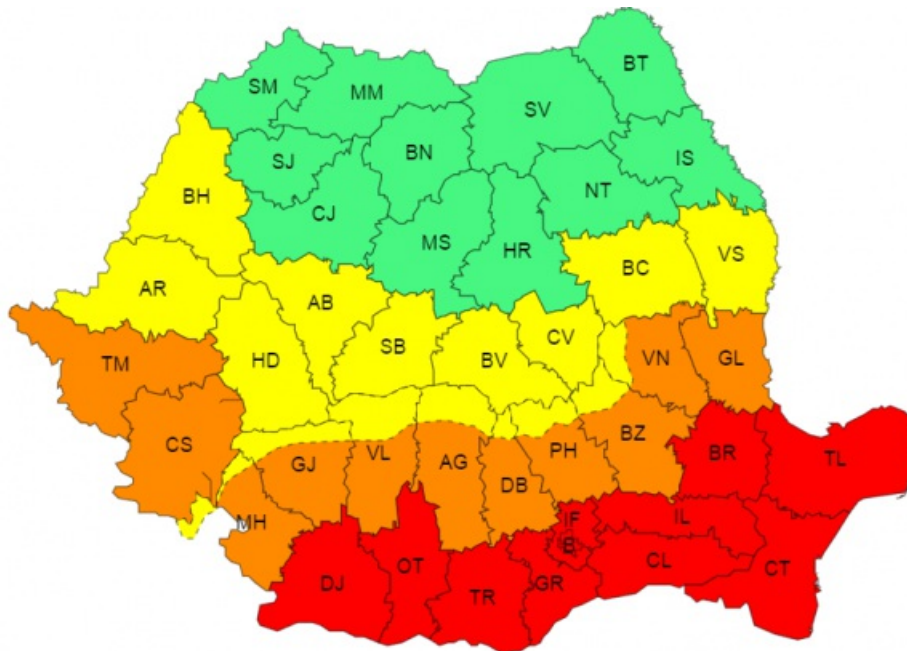
**Interval de valabilitate: 18 iulie**

**Fenomene vizate: val de căldură intens și persistent, caniculă, disconfort termic deosebit de accentuat**

**Zone afectate: județele Dolj, Olt, Teleorman, Giurgiu, Ilfov, municipiul București, Călărași, Ialomița, Brăila, Tulcea și Constanța**

În județele Dolj, Olt, Teleorman, Giurgiu, Ilfov, municipiul București, Călărași, Ialomița, Brăila, Tulcea și Constanța valul de căldură va continua să fie intens. Se vor înregistra temperaturi maxime între 38 și 41 de grade, iar pe litoral vor fi de 34...37 de grade. Disconfortul termic va fi deosebit de accentuat, iar indicele temperatură-umezeală (ITU) va depăși pragul critic de 80 de unități.

Minimele termice nu vor coborî sub 22...24 de grade, astfel că vor caracteriza o noapte tropicală.



**MESAJ 3/3  
AVERTIZARE METEOROLOGICĂ**

 **COD GALBEN**

**Interval de valabilitate: 19 iulie**

**Fenomene vizate: val de căldură persistent, disconfort termic ridicat**

**Zone afectate: conform textului și hărții**

În Banat, Dobrogea, sudul Crișanei, sud-vestul Transilvaniei, sudul Moldovei și local în Oltenia și Muntenia valul de căldură va persista și disconfortul termic va fi ridicat. Temperaturile maxime vor fi de 34...36 de grade, iar indicele temperatură-umezeală (ITU) va depăși pragul critic de 80 de unități.

Local, minimele termice nu vor coborî sub 20 de grade, astfel că vor caracteriza o noapte tropicală.

 **COD PORTOCALIU**

**Interval de valabilitate: 19 iulie**

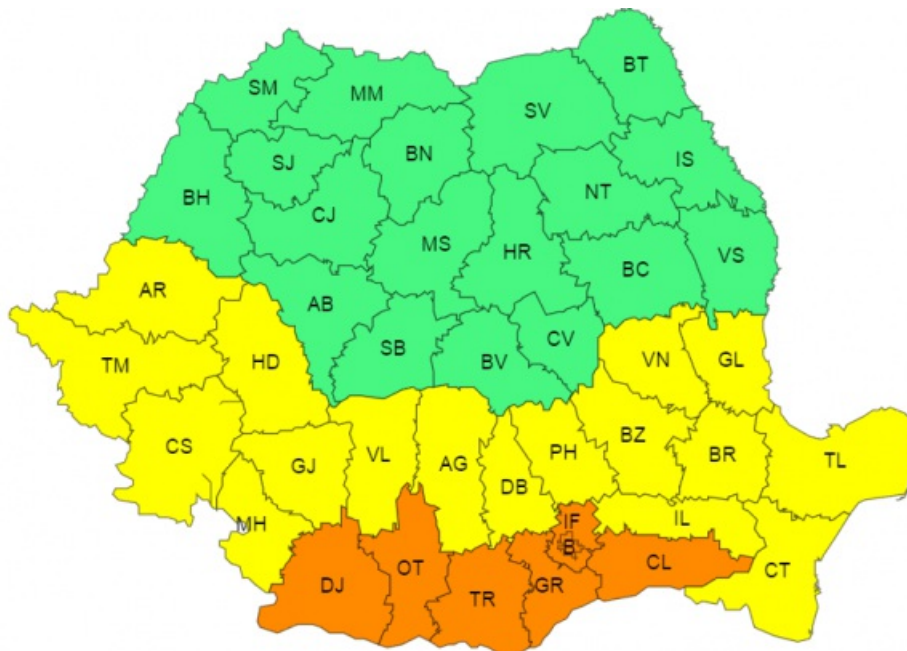
**Fenomene vizate: val de căldură persistent, caniculă, disconfort termic accentuat**

**Zone afectate: în județele Dolj, Olt, Teleorman, Giurgiu, Călărași, Ilfov, precum și în municipiul București**

În județele Dolj, Olt, Teleorman, Giurgiu, Călărași, Ilfov, precum și în municipiul București valul de căldură va persista. Va fi caniculă, iar temperaturile maxime vor fi în general de 37...38 de grade. Disconfortul termic va fi accentuat, iar indicele temperatură-umezeală (ITU) va depăși pragul critic de 80 de unități.

Local, minimele termice nu vor coborî sub 20 de grade, astfel că vor caracteriza o noapte tropicală.

*Notă: Sâmbătă valul de căldură se va restrânge și va slăbi în intensitate, dar va mai fi caniculă și disconfort termic, local, în sud și în vest.*



În funcție de evoluția și intensitatea fenomenelor meteorologice, Administrația Națională de Meteorologie va actualiza prezentul mesaj.

Secția emitentă: Centrul Național de Prognoze Meteorologice București

Aprobat,  
Director Prognoză Meteorologică  
Dr. Florinela Georgescu

**ROSU:** Fenomene meteorologice prognozate (vânt puternic, ploi abundente, descărcări electrice, grindină, ninsori abundente, viscol, temperaturi extreme, polei, ceață) vor fi periculoase, cu un grad de intensitate foarte mare și cu efecte dezastruoase.

**PORTOCALIU:** Fenomenele meteorologice prognozate (vânt puternic, ploi abundente, descărcări electrice, grindină, ninsori abundente, viscol, temperaturi extreme, polei, ceață) vor fi periculoase, cu un grad de intensitate mare.

**GALBEN:** Fenomenele meteorologice prognozate (vânt puternic, ploi abundente, descărcări electrice, grindină, ninsori abundente, viscol, temperaturi extreme, polei, ceață) vor fi temporar periculoase pentru anumite activități, dar altfel sunt obișnuite pentru perioada respectivă sau zona specificată.

**VERDE:** Nu sunt prognozate fenomene meteorologice periculoase.

Informările meteorologice se emit în cazul în care fenomenele meteorologice prognozate au potențial de a deveni temporar periculoase pentru anumite activități, dar altfel sunt obișnuite pentru perioada respectivă.