
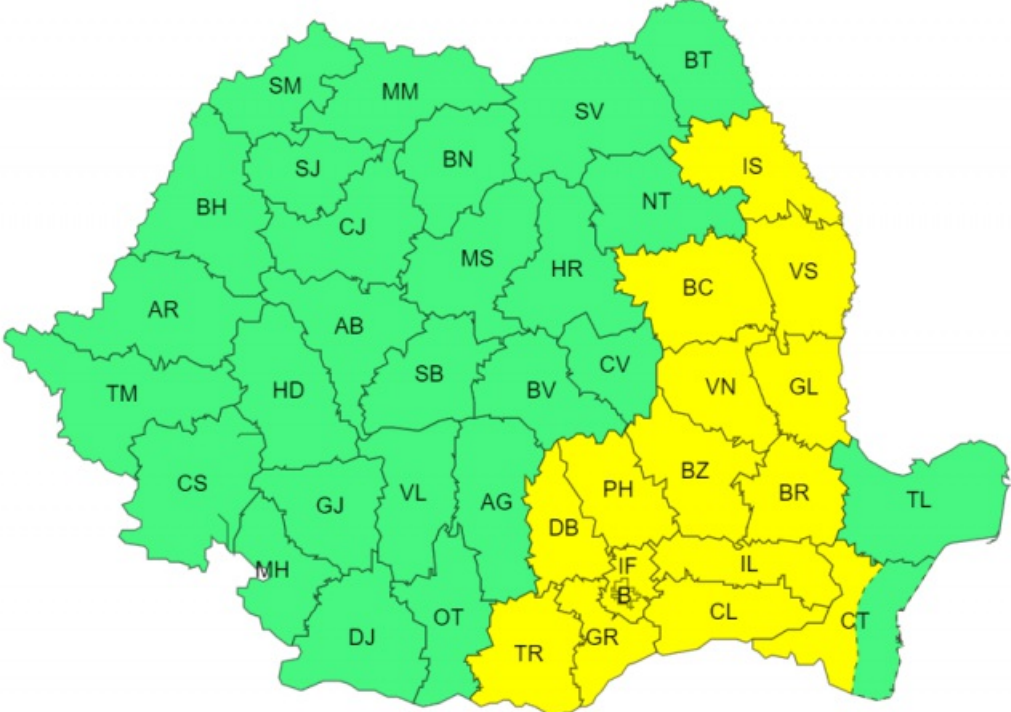





ADMINISTRAȚIA NAȚIONALĂ DE METEOROLOGIE

Ziua/Luna/Anul/Ora: 02.07.2024 10:00	Număr Mesaj: 71
Către: Președinția României, Secretariatul General al Guvernului României, Departamentul pentru Situații de Urgență, Inspectoratul General pentru Situații de Urgență, Ministerul Mediului, Apelor și Pădurilor, Ministerul Afacerilor Interne, Ministerul Transporturilor și Infrastructurii, Ministerul Apărării Naționale, Ministerul Agriculturii și Dezvoltării Rurale, C.N.A.I.R, Administrația Națională "Apele Române", S.N.C.F.R , mass-media	
Fenomenele Vizate: conform textului;	
Interval de Valabilitate: 02.07.2024 Ora 10:00 - 03.07.2024 Ora 10:00	
Zone Afectate: conform textului și hărții;	
<p style="text-align: center;">MESAJ 1 ATENȚIONARE METEOROLOGICĂ  COD GALBEN Interval de valabilitate: 2 iulie Fenomene vizate: caniculă și disconfort termic ridicat Zone afectate: conform textului și hărții</p> <p>În cea mai mare parte a Munteniei și Moldovei, precum și în sud-vestul Dobrogei, va fi caniculă și disconfort termic ridicat, iar indicele temperatură-umezeală (ITU) va depăși ușor pragul critic de 80 de unități. Temperaturile maxime vor fi în general de 35...37 de grade. Local, minimele nu vor coborî sub 20 de grade, caracterizând o noapte tropicală.</p>  <p style="text-align: center;">MESAJ 2 AVERTIZARE METEOROLOGICĂ  COD GALBEN Interval de valabilitate: 2 iulie, ora 10 – 3 iulie, ora 10</p>	

Fenomene vizate: instabilitate atmosferică
Zone afectate: conform textului și hărții

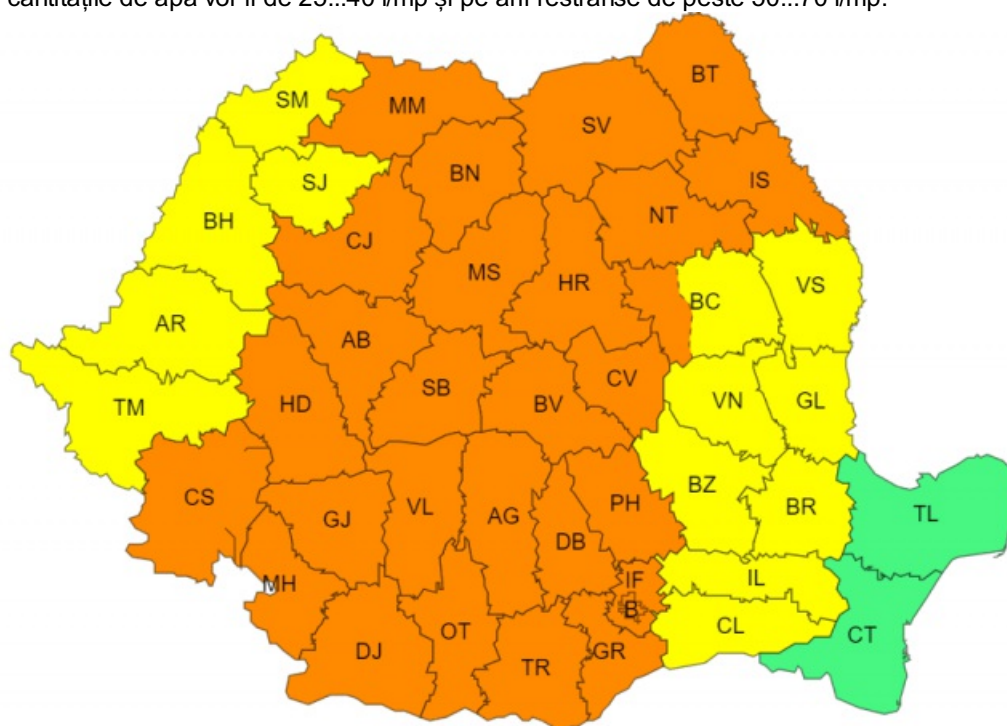
În Crișana, nord-vestul Transilvaniei și local în Banat, Maramureș, Muntenia și Moldova, vor fi perioade cu instabilitate atmosferică. Aceasta se va manifesta prin averse torențiale, intensificări ale vântului (rafale în general de 50...70 km/h), vijelii, grindină și descărcări electrice. În intervale scurte de timp sau prin acumulare cantitățile de apă vor fi de 20...30 l/mp și izolat de peste 40 l/mp.

Notă: miercuri (3 iulie) manifestările de instabilitate atmosferică vor continua, mai ales în centrul și estul țării.

COD PORTOCALIU

Interval de valabilitate: 2 iulie, ora 10 – 3 iulie, ora 10
Fenomene vizate: instabilitate atmosferică accentuată
Zone afectate: conform textului și hărții

În Oltenia, cea mai mare parte a Transilvaniei și Munteniei, jumătatea de nord a Moldovei și local în Banat și în Maramureș, vor fi perioade cu averse torențiale, intensificări de scurtă durată ale vântului și vijelii, cu viteze la rafală în general de 70...90 km/h, descărcări electrice și grindină. În intervale scurte de timp (1...3 ore) sau prin acumulare cantitățile de apă vor fi de 25...40 l/mp și pe arii restrânse de peste 50...70 l/mp.




În funcție de evoluția și intensitatea fenomenelor meteorologice, Administrația Națională de Meteorologie va actualiza prezentul mesaj.


Secția emitentă: Centrul Național de Prognoze
Meteorologice București

Aprobat,
Director Prognoză Meteorologică
Dr. Florinela Georgescu

ROSU: Fenomene meteorologice prognozate (vânt puternic, ploi abundente, descărcări electrice, grindină, ninsori abundente, viscol, temperaturi extreme, polei, ceață) vor fi periculoase, cu un grad de intensitate foarte mare și cu efecte dezastruoase.

PORTOCALIU: Fenomenele meteorologice prognozate (vânt puternic, ploi abundente, descărcări electrice, grindină, ninsori abundente, viscol, temperaturi extreme, polei, ceață) vor fi periculoase, cu un grad de intensitate mare.

 GALBEN: Fenomenele meteorologice prognozate (vânt puternic, ploi abundente, descărcări electrice, grindină, ninsori abundente, viscol, temperaturi extreme, polei, ceață) vor fi temporar periculoase pentru anumite activități, dar altfel sunt obișnuite pentru perioada respectivă sau zona specificată.

 VERDE: Nu sunt prognozate fenomene meteorologice periculoase.

Informările meteorologice se emit în cazul în care fenomenele meteorologice prognozate au potențial de a deveni temporar periculoase pentru anumite activități, dar altfel sunt obișnuite pentru perioada respectivă.