




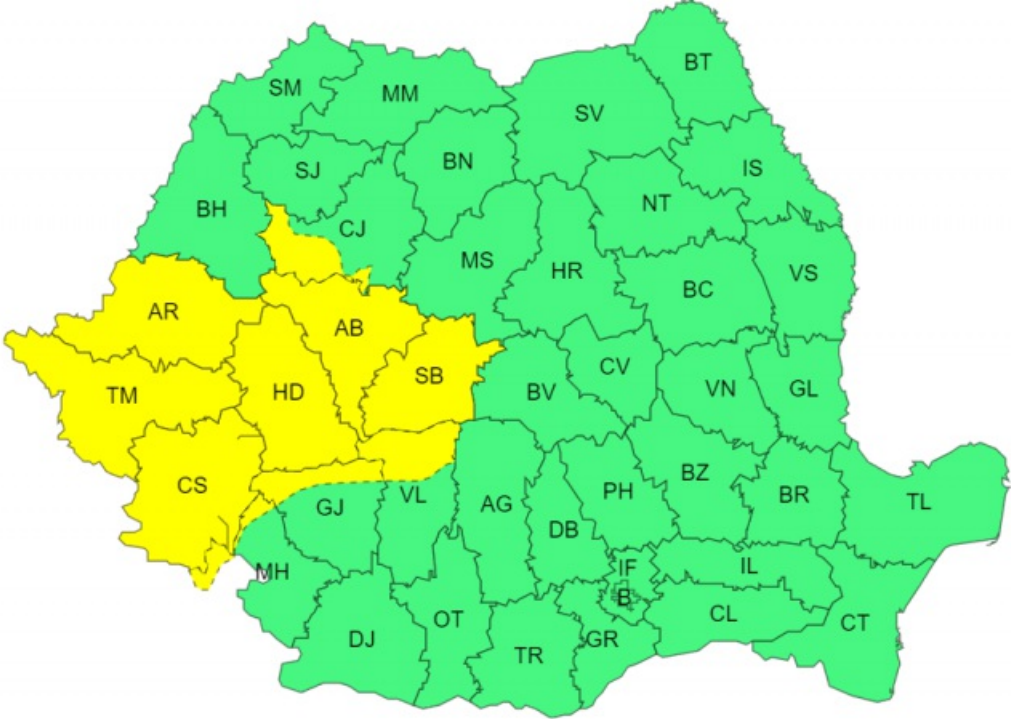
MINISTERUL MEDIULUI,  
APELOR ȘI PĂDURILOR



ADMINISTRAȚIA NAȚIONALĂ  
DE METEOROLOGIE



## ADMINISTRAȚIA NAȚIONALĂ DE METEOROLOGIE

Ziua/Luna/Anul/Ora: 25.06.2024 10:00	Număr Mesaj: 66
Către: Președinția României, Secretariatul General al Guvernului României, Departamentul pentru Situații de Urgență, Inspectoratul General pentru Situații de Urgență, Ministerul Mediului, Apelor și Pădurilor, Ministerul Afacerilor Interne, Ministerul Transporturilor și Infrastructurii, Ministerul Apărării Naționale, Ministerul Agriculturii și Dezvoltării Rurale, C.N.A.I.R, Administrația Națională "Apele Române", S.N.C.F.R , mass-media	
Fenomenele Vizate: conform textelor;	
Interval de Valabilitate: 25.06.2024 Ora 12:00 - 27.06.2024 Ora 10:00	
Zone Afectate: conform textelor și hărților;	
<b>MESAJ 1</b> <b>ATENȚIONARE METEOROLOGICĂ</b>  <b>COD GALBEN</b> <b>Interval de valabilitate: 25 iunie, ora 12 – 26 iunie, ora 3</b> <b>Fenomene vizate: instabilitate atmosferică</b> <b>Zone afectate: conform textului și hărții</b>	
<p>În intervalul menționat, în Banat, sudul Crișanei, sud-vestul Transilvaniei, în cea mai mare parte a Carpaților Occidentali și în vestul Carpaților Meridionali vor fi perioade cu instabilitate atmosferică. Aceasta se va manifesta prin averse torențiale, intensificări de scurtă durată ale vântului (rafele de 50...70 km/h), descărcări electrice și izolat vijelii și grindină. În intervale scurte de timp sau prin acumulare cantitățile de apă vor fi de 20...30 l/mp și izolat de peste 40 l/mp.</p> <p><i>Notă: manifestări de instabilitate atmosferică vor fi pe arii restrânse și în restul teritoriului.</i></p>	
	
<b>MESAJ 2</b> <b>ATENȚIONARE METEOROLOGICĂ</b>	

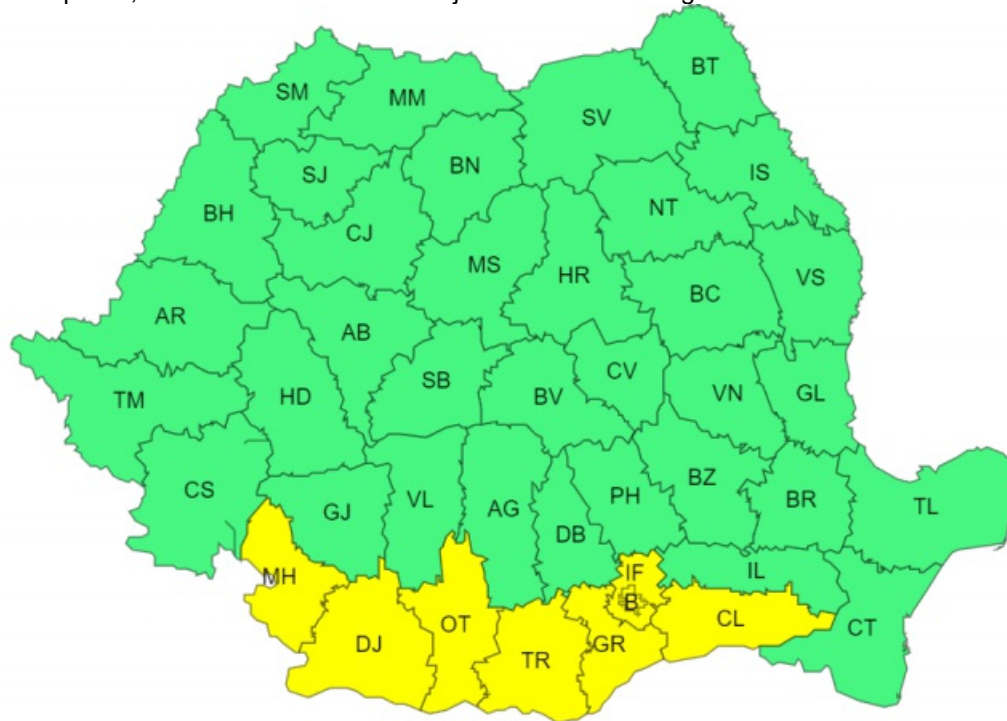
**COD GALBEN**

**Interval de valabilitate: 25 iunie**

**Fenomene vizate: val de căldură persistent, disconfort termic ridicat**

**Zone afectate: conform textului și hărții**

Valul de căldură va persista în jumătatea sudică a Olteniei și Munteniei, disconfortul termic se va menține ridicat, indicele temperatură - umezeală (ITU) va atinge pragul critic de 80 de unități și pe alocuri va fi caniculă. Temperaturile maxime, mai mari decât cele normale la această dată, vor fi în general de 34...35 de grade, iar noaptea va fi tropicală, cu minime ce se vor situa în jurul valorii de 20 de grade.



**MESAJ 3**

**ATENȚIONARE METEOROLOGICĂ**

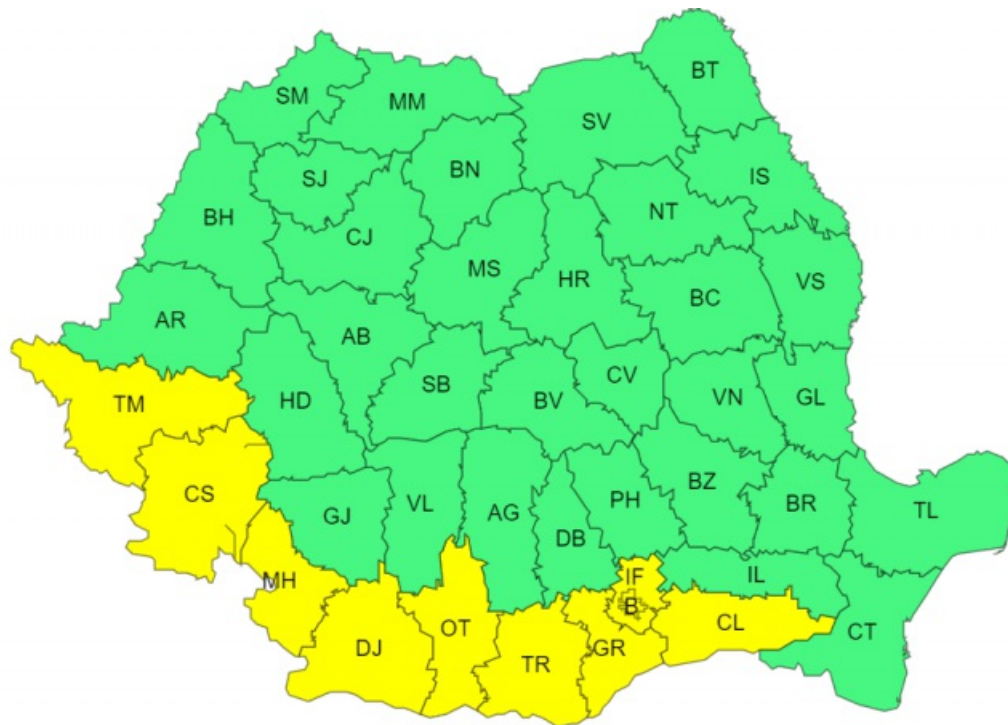
**COD GALBEN**

**Interval de valabilitate: 26 iunie**

**Fenomene vizate: val de căldură persistent și în extindere, disconfort termic ridicat**

**Zone afectate: conform textului și hărții**

Valul de căldură va persista în jumătatea sudică a Olteniei și Munteniei și se va extinde în Banat. Disconfortul termic se va menține ridicat, indicele temperatură - umezeală (ITU) va atinge pragul critic de 80 de unități și va fi caniculă. Temperaturile maxime, mai mari decât cele normale la această dată, vor fi în general de 34...35 de grade, iar noaptea va fi tropicală, cu minime ce se vor situa în jurul valorii de 20 de grade.



În funcție de evoluția și intensitatea fenomenelor meteorologice, Administrația Națională de Meteorologie va actualiza prezentul mesaj.

Secția emitentă: Centrul Național de Prognoze Meteorologice București

Aprobat,  
Director Prognoză Meteorologică  
Dr. Florinela Georgescu

**ROSU:** Fenomene meteorologice prognozate (vânt puternic, ploi abundente, descărcări electrice, grindină, ninsori abundente, viscol, temperaturi extreme, polei, ceață) vor fi periculoase, cu un grad de intensitate foarte mare și cu efecte dezastruoase.

**PORTOCALIU:** Fenomenele meteorologice prognozate (vânt puternic, ploi abundente, descărcări electrice, grindină, ninsori abundente, viscol, temperaturi extreme, polei, ceață) vor fi periculoase, cu un grad de intensitate mare.

**GALBEN:** Fenomenele meteorologice prognozate (vânt puternic, ploi abundente, descărcări electrice, grindină, ninsori abundente, viscol, temperaturi extreme, polei, ceață) vor fi temporar periculoase pentru anumite activități, dar altfel sunt obișnuite pentru perioada respectivă sau zona specificată.

**VERDE:** Nu sunt prognozate fenomene meteorologice periculoase.

Informările meteorologice se emit în cazul în care fenomenele meteorologice prognozate au potențial de a deveni temporar periculoase pentru anumite activități, dar altfel sunt obișnuite pentru perioada respectivă.