
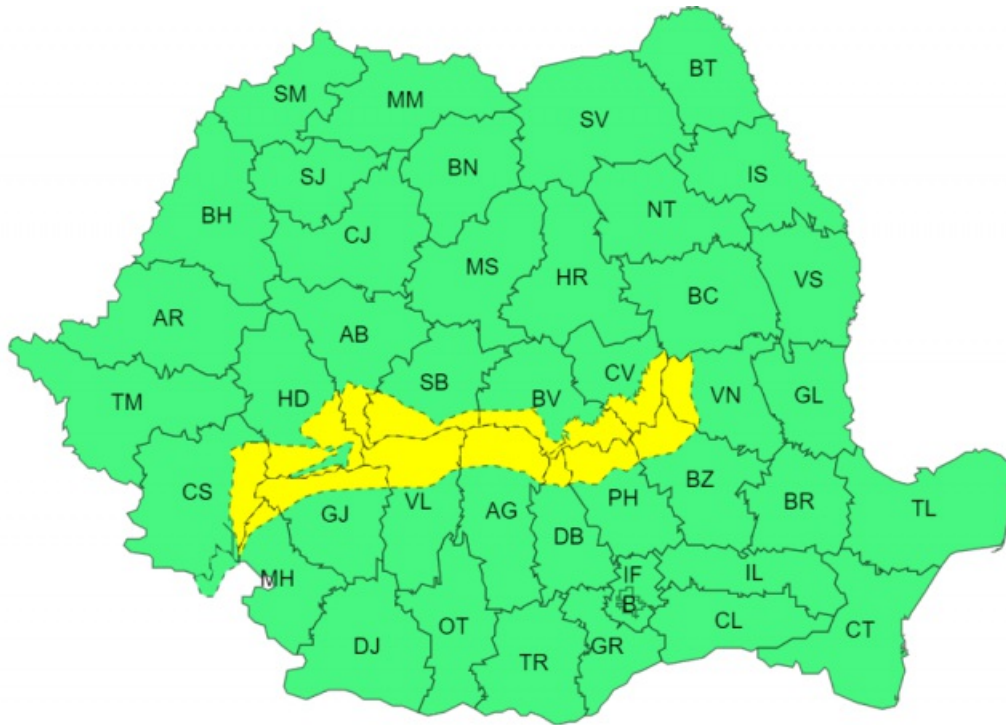




## ADMINISTRAȚIA NAȚIONALĂ DE METEOROLOGIE

Ziua/Luna/Anul/Ora: 21.04.2024 10:00	Număr Mesaj: 29
Către: Președinția României, Secretariatul General al Guvernului României, Departamentul pentru Situații de Urgență, Inspectoratul General pentru Situații de Urgență, Ministerul Mediului, Apelor și Pădurilor, Ministerul Afacerilor Interne, Ministerul Transporturilor și Infrastructurii, Ministerul Apărării Naționale, Ministerul Agriculturii și Dezvoltării Rurale, C.N.A.I.R, Administrația Națională "Apele Române", S.N.C.F.R , mass-media	
Fenomenele Vizate: conform textelor;	
Interval de Valabilitate: 21.04.2024 Ora 15:00 - 22.04.2024 Ora 15:00	
Zone Afectate: conform textelor și hărții;	
<p style="text-align: center;"><b>INFORMARE METEOROLOGICĂ</b> <b>Interval de valabilitate: 21 aprilie, ora 15 – 22 aprilie, ora 15</b> <b>Fenomene vizate și zone afectate: conform textului</b></p> <p>În intervalul menționat aria ploilor va fi în extindere treptată dinspre sud-vest și va cuprinde toate regiunile. În intervale scurte de timp sau prin acumulare, cantitățile de apă vor fi local de 10...15 l/mp, iar în Oltenia, Muntenia, Dobrogea și în jumătatea de sud a Moldovei, pe arii restrânse de peste 30 l/mp. Vor fi mai ales averse, izolat însoțite de descărcări electrice. În zona de munte precipitațiile vor fi mixte.</p> <p>Vântul va avea local și temporar intensificări în regiunile sudice și sud-estice cu viteze în general între 45 și 55 km/h.</p> <p><i>Notă: Marți (23 aprilie) ploile se vor extinde din nou, iar mai ales în zonele de munte și în sud-vest se vor acumula cantități însemnate de apă. Vântul se va intensifica în cea mai mare parte a țării.</i></p> <p style="text-align: center;"><b>ATENȚIONARE METEOROLOGICĂ</b>  <b>COD GALBEN</b></p> <p style="text-align: center;"><b>Interval de valabilitate: 21 aprilie, ora 18 – 22 aprilie, ora 12</b> <b>Fenomene vizate: ninsori însemnate cantitativ</b> <b>Zone afectate: la altitudini de peste 1500 m în Carpații Meridionali și în Carpații de Curbură</b></p> <p>La altitudini de peste 1500 m în Carpații Meridionali și în Carpații de Curbură, vor predomina ninsorile, local însemnate cantitativ și se va depune strat de zăpadă.</p>	



În funcție de evoluția și intensitatea fenomenelor meteorologice, Administrația Națională de Meteorologie va actualiza prezentul mesaj.

Secția emitentă: Centrul Național de Prognoze Meteorologice București

Aprobat,  
Director Prognoză Meteorologică  
Dr. Florinela Georgescu

#### DETALIERE REGIONALĂ PENTRU ZONA OLTENIA MESAJ PRIVIND FENOMENE METEOROLOGICE PERICULOASE NR. 29

Sursa: Administrația Națională de Meteorologie, Centrul Meteorologic Regional Oltenia

Către: Prefectura județelor: Dolj, Gorj, Mehedinți, Olt și Vâlcea; Dispeceratul: ABA Jiu, ABA Olt ; ISU județelor: Dolj, Gorj, Mehedinți, Olt și Vâlcea.

Ziua/Luna/Anul/Ora: 21.04.2024 10:00

Fenomenele Vizate: conform textelor

Interval de Valabilitate: 21.04.2024 Ora 15:00 - 22.04.2024 Ora 15:00

Zone Afectate: județele Dolj, Gorj, Mehedinți, Olt și Vâlcea

#### **INFORMARE METEOROLOGICĂ** **Interval de valabilitate: 21 aprilie, ora 15 – 22 aprilie, ora 15** **Fenomene vizate și zone afectate: conform textului**

În intervalul menționat, aria ploilor va fi în extindere treptată dinspre sud-vest și va cuprinde toată Oltenia. În intervale scurte de timp sau prin acumulare, cantitățile de apă vor fi local de 10...15 l/mp, iar pe arii restrânse de peste 30 l/mp. Vor fi mai ales averse, izolat însoțite de descărcări electrice. În zona de munte precipitațiile vor fi mixte.

Vântul va avea local și temporar intensificări cu viteze în general între 45 și 55 km/h.  
*Notă: Marți (23 aprilie) ploile se vor extinde din nou și se vor acumula cantități însemnate de apă. Vântul se va intensifica în cea mai mare parte a regiunii.*

#### **ATENȚIONARE METEOROLOGICĂ**

**COD GALBEN**

**Interval de valabilitate: 21 aprilie, ora 18 – 22 aprilie, ora 12**


**Fenomene vizate: ninsori însemnate cantitativ**  
**Zone afectate: zona de munte a Olteniei, la altitudini de peste 1500 m**


La altitudini de peste 1500 m în zona de munte a Olteniei, vor predomina ninsorile, local însemnate cantitativ și se va depune strat de zăpadă.


În funcție de evoluția și intensitatea fenomenelor meteorologice, Administrația Națională de Meteorologie va actualiza prezentul mesaj.

Secția emitentă: SRPV Craiova  
Telefon/Fax: (0251) 436835/ 437232  
Coordonator SRPV: Adriana BĂCESCU

Aprobat,  
Director  
Dr. Florinela Georgescu

 **ROSU:** Fenomene meteorologice prognozate (vânt puternic, ploi abundente, descărcări electrice, grindină, ninsori abundente, viscol, temperaturi extreme, polei, ceață) vor fi periculoase, cu un grad de intensitate foarte mare și cu efecte dezastruoase.

 **PORTOCALIU:** Fenomenele meteorologice prognozate (vânt puternic, ploi abundente, descărcări electrice, grindină, ninsori abundente, viscol, temperaturi extreme, polei, ceață) vor fi periculoase, cu un grad de intensitate mare.

 **GALBEN:** Fenomenele meteorologice prognozate (vânt puternic, ploi abundente, descărcări electrice, grindină, ninsori abundente, viscol, temperaturi extreme, polei, ceață) vor fi temporar periculoase pentru anumite activități, dar altfel sunt obișnuite pentru perioada respectivă sau zona specificată.

 **VERDE:** Nu sunt prognozate fenomene meteorologice periculoase.

Informările meteorologice se emit în cazul în care fenomenele meteorologice prognozate au potențial de a deveni temporar periculoase pentru anumite activități, dar altfel sunt obișnuite pentru perioada respectivă.