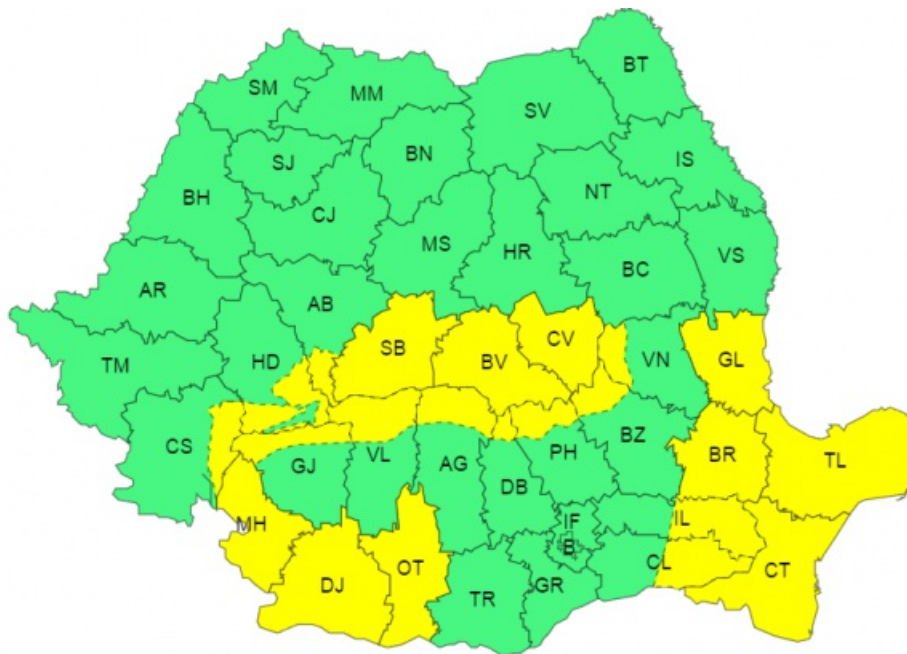




ADMINISTRAȚIA NAȚIONALĂ DE METEOROLOGIE

Ziua/Luna/Anul/Ora: 24.03.2024 10:00	Număr Mesaj: 21
Către: Președinția României, Secretariatul General al Guvernului României, Departamentul pentru Situații de Urgență, Inspectoratul General pentru Situații de Urgență, Ministerul Mediului, Apelor și Pădurilor, Ministerul Afacerilor Interne, Ministerul Transporturilor și Infrastructurii, Ministerul Apărării Naționale, Ministerul Agriculturii și Dezvoltării Rurale, C.N.A.I.R, Administrația Națională "Apele Române", S.N.C.F.R , mass-media	
Fenomenele Vizate: conform textelor;	
Interval de Valabilitate: 24.03.2024 Ora 10:00 - 25.03.2024 Ora 20:00	
Zone Afectate: conform textelor și hărții;	
<p style="text-align: center;">INFORMARE METEOROLOGICĂ</p> <p style="text-align: center;">Interval de valabilitate: 24 martie, ora 10 – 25 martie, ora 20 Fenomene vizate: precipitații moderate cantitativ, intensificări ale vântului Zone afectate: conform textului</p> <p>În intervalul menționat, temporar va ploua local moderat cantitativ în centrul, sudul și estul teritoriului și se vor acumula cantități de apă de 10...15 l/mp, iar mai ales pe parcursul nopții de duminică spre luni (24/25 martie) în Muntenia, Dobrogea și sudul Moldovei pe arii restrânse 25...30 l/mp. Vor fi mai ales averse, însoțite izolat de descărcări electrice.</p> <p>La munte vor fi precipitații mixte pe parcursul zilei de duminică, apoi vor predomina ninsorile și se va depune strat de zăpadă. Trecător se vor semnala precipitații mixte, pe arii restrânse și în Transilvania și nordul Dobrogei.</p> <p>Vântul va avea local și temporar intensificări, cu rafale în general de 40...50 km/h, iar în zona montană de 60...70 km/h.</p> <p><i>Notă: Se va produce brumă în noaptea de duminică spre luni în vestul și nord-vestul teritoriului, iar în noaptea de luni spre marți în special în regiunile intracarpătice și în zona deluroasă din sud.</i></p> <p style="text-align: center;">ATENȚIONARE METEOROLOGICĂ</p> <p style="text-align: center;"> COD GALBEN</p> <p style="text-align: center;">Interval de valabilitate: 25 martie, ora 02 – 25 martie, ora 20 Fenomene vizate și zone afectate: conform textului și hărții</p> <p>În Carpații Meridionali și în Carpații de Curbură, vor predomina ninsorile și se va depune strat de zăpadă, local mai consistent. Vântul va prezenta intensificări, cu viteze mai mari în zona înaltă (în general la peste 1700 m) unde rafalele vor depăși 80...90 km/h, viscolind ninsoarea și determinând reducerea vizibilității.</p> <p>Pe parcursul zilei de luni (25 martie) în Dobrogea, estul Munteniei, sud-estul Moldovei, vestul și sudul Olteniei și în sudul Transilvaniei vântul va prezenta intensificări cu viteze în general de 55...65 km/h.</p>	



În funcție de evoluția și intensitatea fenomenelor meteorologice, Administrația Națională de Meteorologie va actualiza prezentul mesaj.

Secția emitentă: Centrul Național de Prognoză Meteorologică București

Aprobat,
Director Prognoză Meteorologică
Dr. Florinela Georgescu

DETALIERE REGIONALĂ PENTRU ZONA OLTENIA MESAJ PRIVIND FENOMENE METEOROLOGICE PERICULOASE NR. 21

Sursa: Administrația Națională de Meteorologie, Centrul Meteorologic Regional Oltenia

Către: Prefectura județelor: Gorj, Mehedinți și Vâlcea; Dispeceratul: ABA Jiu, ABA Olt ; ISU județelor: Dolj, Gorj, Mehedinți, Olt și Vâlcea.

Ziua/Luna/Anul/Ora: 24.03.2024 10:00

Fenomenele Vizate: conform textelor

Interval de Valabilitate: 24.03.2024 Ora 10:00 - 25.03.2024 Ora 22:00

Zone Afectate: conform textelor

INFORMARE METEOROLOGICĂ

Interval de valabilitate: 24 martie, ora 10 – 25 martie, ora 20

Fenomene vizate: precipitații moderate cantitativ, intensificări ale vântului

Zone afectate: conform textului

În intervalul menționat, temporar va ploua local moderat cantitativ în Oltenia și se vor acumula cantități de apă de 10...15 l/mp, iar mai ales pe parcursul nopții de duminică spre luni (24/25 martie) în jumătatea estică a regiunii izolat 20...25 l/mp. Vor fi mai ales averse, însoțite izolat de descărcări electrice.

La munte vor fi precipitații mixte pe parcursul zilei de duminică, apoi vor predomina ninsorile și se va depune strat de zăpadă.

Vântul va avea local și temporar intensificări, cu rafale în general de 40...50 km/h, iar în zona montană de 60...70 km/h.

Notă: Se va produce brumă în noaptea de luni spre marți în zona deluroasă a Olteniei.

ATENȚIONARE METEOROLOGICĂ

COD GALBEN

Interval de valabilitate: 25 martie, ora 02 – 25 martie, ora 20

Fenomene vizate și zone afectate: conform textului


În zona de munte a județelor Gorj, Vâlcea și Mehedinți, vor predomina ninsorile și se va depune strat de zăpadă, local mai consistent. Vântul va prezenta intensificări, cu viteze mai mari în zona înaltă (în general la peste 1700 m) unde rafalele vor depăși 80...90 km/h, viscolind ninsoarea și determinând reducerea vizibilității.


Pe parcursul zilei de luni (25 martie) în județele Mehedinți, Dolj și Olt vântul va prezenta intensificări cu viteze în general de 55...65 km/h.


În funcție de evoluția și intensitatea fenomenelor meteorologice, Administrația Națională de Meteorologie va actualiza prezentul mesaj.

Secția emitentă: SRPV Craiova
Telefon/Fax: (0251) 436835/ 437232
Coordonator SRPV: Adriana BĂCESCU

Aprobat,
Director
Dr. Florinela Georgescu

 ROSU: Fenomene meteorologice prognozate (vânt puternic, ploi abundente, descărcări electrice, grindină, ninsori abundente, viscol, temperaturi extreme, polei, ceață) vor fi periculoase, cu un grad de intensitate foarte mare și cu efecte dezastruoase.

 PORTOCALIU: Fenomenele meteorologice prognozate (vânt puternic, ploi abundente, descărcări electrice, grindină, ninsori abundente, viscol, temperaturi extreme, polei, ceață) vor fi periculoase, cu un grad de intensitate mare.

 GALBEN: Fenomenele meteorologice prognozate (vânt puternic, ploi abundente, descărcări electrice, grindină, ninsori abundente, viscol, temperaturi extreme, polei, ceață) vor fi temporar periculoase pentru anumite activități, dar altfel sunt obișnuite pentru perioada respectivă sau zona specificată.

 VERDE: Nu sunt prognozate fenomene meteorologice periculoase.

Informările meteorologice se emit în cazul în care fenomenele meteorologice prognozate au potențial de a deveni temporar periculoase pentru anumite activități, dar altfel sunt obișnuite pentru perioada respectivă.