






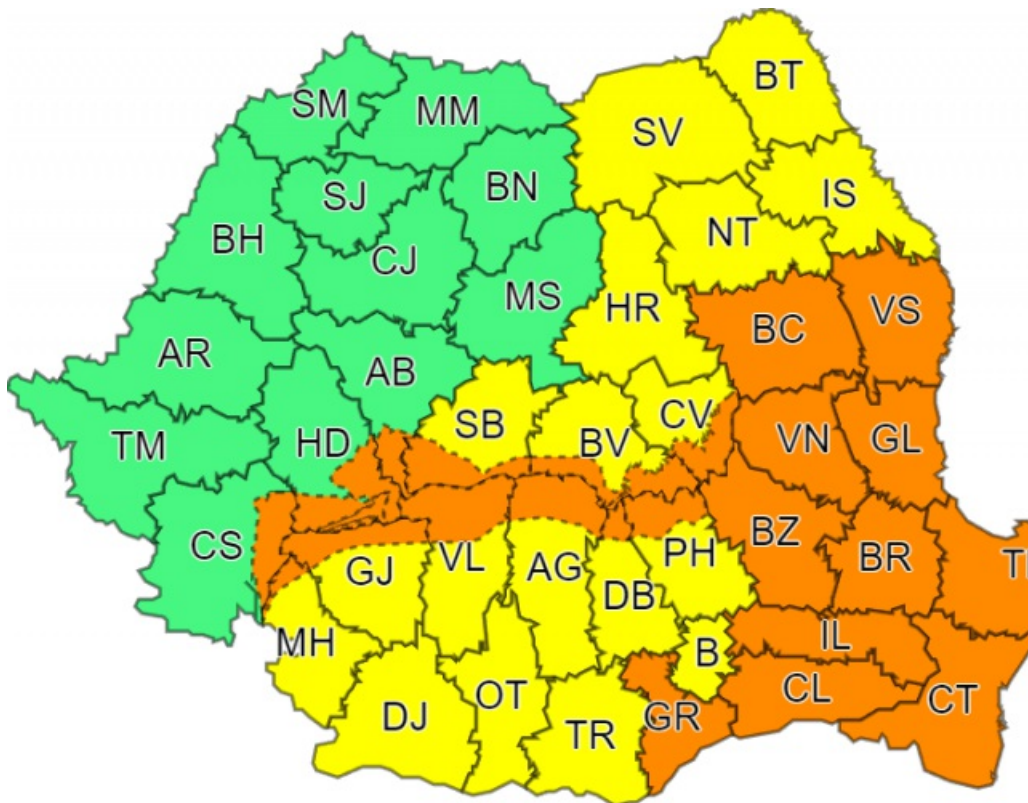
MINISTERUL MEDIULUI,  
APELOR ȘI PĂDURILOR

ADMINISTRAȚIA NAȚIONALĂ DE METEOROLOGIE



## ADMINISTRAȚIA NAȚIONALĂ DE METEOROLOGIE

Ziua/Luna/Anul/Ora: 25.11.2023 10:00	Număr Mesaj: 146
Către: Președinția României, Secretariatul General al Guvernului României, Departamentul pentru Situații de Urgență, Inspectoratul General pentru Situații de Urgență, Ministerul Mediului, Apelor și Pădurilor, Ministerul Afacerilor Interne, Ministerul Transporturilor și Infrastructurii, Ministerul Apărării Naționale, Ministerul Agriculturii și Dezvoltării Rurale, C.N.A.I.R, Administrația Națională "Apele Române", S.N.C.F.R, mass-media	
Fenomenele Vizate: conform textelor;	
Interval de Valabilitate: 25.11.2023 Ora 10:00 - 26.11.2023 Ora 18:00	
Zone Afectate: conform textelor și hărții;	
<b>AVERTIZARE METEOROLOGICĂ</b>  <b>COD GALBEN</b>	
<b>Interval de valabilitate: 25 noiembrie, ora 10:00 – 26 noiembrie, ora 18:00</b> <b>Fenomene vizate: intensificări ale vântului, viscol, precipitații însemnate cantitativ,</b> <b>Zone afectate: conform textului și hărții</b>	
În Oltenia, Muntenia, Dobrogea, Moldova precum și în sudul și estul Transilvaniei vor fi precipitații, sub formă de ninsoare la munte, iar în restul zonelor va ploua, apoi treptat, începând din noaptea de sâmbătă spre duminică (25/26 noiembrie) vor predomina ninsorile. Cantitățile de apă vor fi de 25...35 l/mp. Vântul va avea intensificări, cu rafale în general de 60...75 km/h, vor fi intervale cu viscol și vizibilitate scăzută.	
 <b>COD PORTOCALIU</b>	
<b>Interval de valabilitate: 25 noiembrie, ora 10:00 – 26 noiembrie, ora 18:00</b> <b>Fenomene vizate: precipitații abundente</b> <b>Zone afectate: județele Giurgiu, Călărași, Ialomița, Brăila, Tulcea și Constanța</b>	
În județele Giurgiu, Călărași, Ialomița, Brăila, Tulcea și Constanța vor fi precipitații abundente, se vor acumula 50...60 l/mp și izolat 70 l/mp.	
 <b>COD PORTOCALIU</b>	
<b>Interval de valabilitate: 26 noiembrie, ora 02:00 – 26 noiembrie, ora 16:00</b> <b>Fenomene vizate: viscol</b> <b>Zone afectate: județele Călărași, Ialomița, Brăila, Buzău, Tulcea, Constanța, Vrancea, Galați, Vaslui și Bacău, precum și Carpații Meridionali și de Curbură</b>	
În intervalul menționat în județele Călărași, Ialomița, Brăila, Buzău, Tulcea, Constanța, Vrancea, Galați, Vaslui și Bacău va ninge și va fi viscol. Vântul va avea intensificări susținute cu rafale în general de 85...90 km/h, iar vizibilitatea va scădea sub 50 m. În Carpații Meridionali și de Curbură vor fi intensificări susținute ale vântului cu rafale de 90...110 km/h, va ninge și va fi viscol iar vizibilitatea va scădea sub 50 m.	



În funcție de evoluția și intensitatea fenomenelor meteorologice, Administrația Națională de Meteorologie va actualiza prezentul mesaj.

Secția emitentă: Centrul Național de Prognoză Meteorologică București

Aprobat,  
Director Prognoză Meteorologică  
Dr. Florinela Georgescu

#### DETALIERE REGIONALĂ PENTRU ZONA OLTENIA MESAJ PRIVIND FENOMENE METEOROLOGICE PERICULOASE NR. 146

Sursa: Administrația Națională de Meteorologie, Centrul Meteorologic Regional Oltenia

Către: Prefectura județelor: Dolj, Olt, Gorj, Mehedinți și Vâlcea ; Dispeceratul: ABA Jiu, ABA Olt ; ISU județelor: Dolj, Olt, Gorj, Mehedinți și Vâlcea.

Ziua/Luna/Anul/Ora: 25.11.2023 10:15

Fenomenele Vizate: conform textelor

Interval de Valabilitate: 25.11.2023 Ora 10:00 - 26.11.2023 Ora 18:00

Zone Afectate: județele Dolj, Olt, Mehedinți, Gorj și Vâlcea

#### AVERTIZARE METEOROLOGICĂ

 COD GALBEN

**Interval de valabilitate: 25 noiembrie, ora 10:00 – 26 noiembrie, ora 18:00**

**Fenomene vizate: intensificări ale vântului, viscol la munte, precipitații însemnate cantitativ,  
Zone afectate: conform textului și hărții**

În Oltenia, vor fi precipitații, sub formă de ninsoare la munte, iar în restul zonei va ploua, apoi treptat, începând din noaptea de sâmbătă spre duminică (25/26 noiembrie) vor predomina lapovița și ninsorile. Cantitățile de apă vor fi de 25...35 l/mp. Spre dimineață, aria precipitațiilor se va restrânge treptat și se va intensifica vântul în cea mai mare parte a Olteniei, iar cele mai mari viteze vor fi în sud-vestul regiunii și la munte. Vântul va avea intensificări, cu rafale în general de 60...75 km/h, iar la munte vor fi intervale cu viscol și

vizibilitate scăzută.

**COD PORTOCALIU**

**Interval de valabilitate: 26 noiembrie, ora 02:00 – 26 noiembrie, ora 16:00**

**Fenomene vizate: viscol**

**Zone afectate: zona de munte a județelor Mehedinți, Gorj și Vâlcea**

În zona de munte a județelor Mehedinți, Gorj și Vâlcea vor fi intensificări susținute ale vântului cu rafale de 90...110 km/h, va ninge și va fi viscol iar vizibilitatea va scădea sub 50 m.

În funcție de evoluția și intensitatea fenomenelor meteorologice, Administrația Națională de Meteorologie va actualiza prezentul mesaj.

Secția emitentă: SRPV Craiova  
Telefon/Fax: (0251) 436835/ 437232  
Șef SRPV: Adriana BĂCESCU

Aprobat,  
Director  
Dr. Cristina Burada

**ROSU:** Fenomene meteorologice prognozate (vânt puternic, ploi abundente, descărcări electrice, grindină, ninsori abundente, viscol, temperaturi extreme, polei, ceață) vor fi periculoase, cu un grad de intensitate foarte mare și cu efecte dezastruoase.

**PORTOCALIU:** Fenomenele meteorologice prognozate (vânt puternic, ploi abundente, descărcări electrice, grindină, ninsori abundente, viscol, temperaturi extreme, polei, ceață) vor fi periculoase, cu un grad de intensitate mare.

**GALBEN:** Fenomenele meteorologice prognozate (vânt puternic, ploi abundente, descărcări electrice, grindină, ninsori abundente, viscol, temperaturi extreme, polei, ceață) vor fi temporar periculoase pentru anumite activități, dar altfel sunt obișnuite pentru perioada respectivă sau zona specificată.

**VERDE:** Nu sunt prognozate fenomene meteorologice periculoase.

Informările meteorologice se emit în cazul în care fenomenele meteorologice prognozate au potențial de a deveni temporar periculoase pentru anumite activități, dar altfel sunt obișnuite pentru perioada respectivă.