






MINISTERUL MEDIULUI,
APELOR ȘI PĂDURILOR

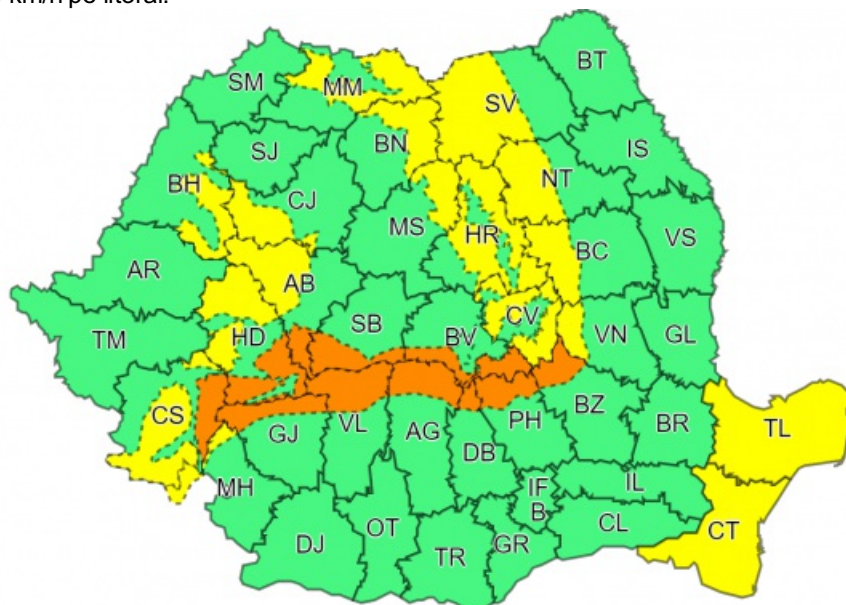
ADMINISTRAȚIA NAȚIONALĂ DE METEOROLOGIE



ADMINISTRAȚIA NAȚIONALĂ DE METEOROLOGIE

| | |
|--|------------------|
| Ziua/Luna/Anul/Ora: 28.11.2023 10:00 | Număr Mesaj: 148 |
| Către: Președinția României, Secretariatul General al Guvernului României, Departamentul pentru Situații de Urgență, Inspectoratul General pentru Situații de Urgență, Ministerul Mediului, Apelor și Pădurilor, Ministerul Afacerilor Interne, Ministerul Transporturilor și Infrastructurii, Ministerul Apărării Naționale, Ministerul Agriculturii și Dezvoltării Rurale, C.N.A.I.R, Administrația Națională "Apele Române", S.N.C.F.R , mass-media | |
| Fenomenele Vizate: conform textelor; | |
| Interval de Valabilitate: 28.11.2023 Ora 10:00 - 29.11.2023 Ora 10:00 | |
| Zone Afectate: conform textelor și hărții; | |
| MESAJ 1 | |
| AVERTIZARE METEOROLOGICĂ | |
|  COD GALBEN | |
| Interval de valabilitate: 28 noiembrie, ora 10:00 – 29 noiembrie, ora 08:00 | |
| Fenomene vizate: intensificări ale vântului, viscol, ninsori însemnate cantitativ | |
| Zone afectate: zona montană | |
| În intervalul menționat, la munte, mai ales la altitudini de peste 1500 m, va ninge și se va depune strat nou de zăpadă. Cantitățile de apă vor fi local de 20...35 l/mp. | |
| Vântul va avea intensificări, cu rafale în general de 60...75 km/h și vor fi intervale cu viscol și vizibilitate redusă. | |
| <i>Notă: Intensificări ale vântului, cu viteze la rafală în general de 45...50 km/h vor fi și în sudul Banatului, sud-vestul Transilvaniei și în estul Munteniei.</i> | |
|  COD PORTOCALIU | |
| Interval de valabilitate: 28 noiembrie, ora 12:00 – 28 noiembrie, ora 23:00 | |
| Fenomene vizate: viscol | |
| Zone afectate: Carpații Meridionali și de Curbură | |
| În Carpații Meridionali și de Curbură, la altitudini de peste 1700 m, vor fi intensificări susținute ale vântului cu rafale de 90...110 km/h, va ninge și va fi viscol, iar vizibilitatea va scădea sub 50 m. | |
| MESAJ 2 | |
| ATENȚIONARE METEOROLOGICĂ | |
|  COD GALBEN | |
| Interval de valabilitate: 28 noiembrie, ora 14:00 – 29 noiembrie, ora 10:00 | |
| Fenomene vizate: intensificări ale vântului | |
| Zone afectate: Dobrogea | |

În intervalului menționat, în Dobrogea vor fi intensificări ale vântului cu viteze în general de 55...60 km/h și izolat de peste 70 km/h pe litoral.



În funcție de evoluția și intensitatea fenomenelor meteorologice, Administrația Națională de Meteorologie va actualiza prezentul mesaj.

Secția emitentă: Centrul Național de Prognoză Meteorologică București

Aprobat,
Director Prognoză Meteorologică
Dr. Florinela Georgescu

DETALIERE REGIONALĂ PENTRU ZONA OLTENIA MESAJ PRIVIND FENOMENE METEOROLOGICE PERICULOASE NR. 148

Sursa: Administrația Națională de Meteorologie, Centrul Meteorologic Regional Oltenia

Către: Prefectura județelor: Gorj, Mehedinți și Vâlcea ; Dispeceratul: ABA Jiu, ABA Olt ; ISU județelor: Gorj, Mehedinți și Vâlcea.

Ziua/Luna/Anul/Ora: 28.11.2023 10:00

Fenomenele Vizate: conform textelor

Interval de Valabilitate: 28.11.2023 Ora 10:00 - 29.11.2023 Ora 08:00

Zone Afectate: conform textelor

MESAJ 1 AVERTIZARE METEOROLOGICĂ

COD GALBEN

Interval de valabilitate: 28 noiembrie, ora 10:00 – 29 noiembrie, ora 08:00
Fenomene vizate: intensificări ale vântului, viscol, ninsori însemnate cantitativ
Zone afectate: zona montană a județelor Mehedinți, Gorj și Vâlcea

În intervalul menționat, în zona montană a județelor Mehedinți, Gorj și Vâlcea, mai ales la altitudini de peste 1500 m, va ninge și se va depune strat nou de zăpadă.

Cantitățile de apă vor fi local de 20...35 l/mp. Vântul va avea intensificări, cu rafale în general de 60...75 km/h și vor fi intervale cu viscol și vizibilitate redusă.

Notă: Intensificări ale vântului, cu viteze la rafală în general de 45...50 km/h vor fi în cursul nopții și în restul regiunii.

COD PORTOCALIU

Interval de valabilitate: 28 noiembrie, ora 12:00 – 28 noiembrie, ora 23:00


Fenomene vizate: viscol
Zone afectate: zona montană a județelor Gorj și Vâlcea


În zona montană a județelor Gorj și Vâlcea, la altitudini de peste 1700 m, vor fi intensificări susținute ale vântului cu rafale de 90...110 km/h, va ninge și va fi viscol, iar vizibilitatea va scădea sub 50 m.


În funcție de evoluția și intensitatea fenomenelor meteorologice, Administrația Națională de Meteorologie va actualiza prezentul mesaj.

Secția emitentă: SRPV Craiova
Telefon/Fax: (0251) 436835/ 437232
Șef SRPV: Adriana BĂCESCU

Aprobat,
Director
Dr. Cristina Burada

 **ROSU:** Fenomene meteorologice prognozate (vânt puternic, ploi abundente, descărcări electrice, grindină, ninsori abundente, viscol, temperaturi extreme, polei, ceață) vor fi periculoase, cu un grad de intensitate foarte mare și cu efecte dezastruoase.

 **PORTOCALIU:** Fenomenele meteorologice prognozate (vânt puternic, ploi abundente, descărcări electrice, grindină, ninsori abundente, viscol, temperaturi extreme, polei, ceață) vor fi periculoase, cu un grad de intensitate mare.

 **GALBEN:** Fenomenele meteorologice prognozate (vânt puternic, ploi abundente, descărcări electrice, grindină, ninsori abundente, viscol, temperaturi extreme, polei, ceață) vor fi temporar periculoase pentru anumite activități, dar altfel sunt obișnuite pentru perioada respectivă sau zona specificată.

 **VERDE:** Nu sunt prognozate fenomene meteorologice periculoase.

Informările meteorologice se emit în cazul în care fenomenele meteorologice prognozate au potențial de a deveni temporar periculoase pentru anumite activități, dar altfel sunt obișnuite pentru perioada respectivă.