




MINISTERUL MEDIULUI,
APELOR ȘI PĂDURILOR

ADMINISTRAȚIA NAȚIONALĂ DE METEOROLOGIE



ADMINISTRAȚIA NAȚIONALĂ DE METEOROLOGIE

Ziua/Luna/Anul/Ora: 15.10.2023 10:00	Număr Mesaj: 134
Către: Președinția României, Secretariatul General al Guvernului României, Departamentul pentru Situații de Urgență, Inspectoratul General pentru Situații de Urgență, Ministerul Mediului, Apelor și Pădurilor, Ministerul Afacerilor Interne, Ministerul Transporturilor și Infrastructurii, Ministerul Apărării Naționale, Ministerul Agriculturii și Dezvoltării Rurale, C.N.A.I.R, Administrația Națională "Apele Române", S.N.C.F.R , mass-media	
Fenomenele Vizate: conform textelor și hărții;	
Interval de Valabilitate: 15.10.2023 Ora 12:00 - 16.10.2023 Ora 16:00	
Zone Afectate: conform textelor și hărții;	
<p style="text-align: center;">INFORMARE METEOROLOGICĂ Interval de valabilitate: 15 octombrie, ora 12 – 16 octombrie, ora 16 Fenomene vizate: ploi moderate cantitativ, intensificări ale vântului, răcire semnificativă, precipitații mixte în zona montană înaltă Zone afectate: conform textului</p> <p>Vremea va intra într-un proces de răcire semnificativă, duminică în vestul și nordul teritoriului, iar luni și în rest. Aria ploilor va fi în extindere, iar în zonele de munte, cantitățile de apă vor depăși 10...15 l/mp și izolat 20...25 l/mp. În noaptea de duminică spre luni se vor semnala precipitații sub formă de lapoviță și ninsoare în nordul Carpaților Orientali, iar la altitudini mai mari de 1700 m și în restul masivelor montane.</p> <p>Vântul se va intensifica temporar în majoritatea zonelor.</p>	
<p style="text-align: center;">ATENȚIONARE METEOROLOGICĂ  COD GALBEN</p> <p style="text-align: center;">Interval de valabilitate: 15 octombrie, ora 18 – 16 octombrie, ora 12 Fenomene vizate: intensificări ale vântului Zone afectate: conform textului și hărții</p> <p>În intervalul menționat temporar vântul va prezenta intensificări în sudul Transilvaniei și al Olteniei, în Dobrogea, cea mai mare parte a Moldovei și în sud-vestul și estul Munteniei, cu viteze de 55...65 km/h.</p> <p>În Carpații Meridionali și de Curbură, în special la altitudini de peste 1700 m, vor fi rafale în general de 80...110 km/h.</p>	

Zone afectate: județele Dolj, Olt, Mehedinți și zona de munte a județelor Gorj și Vâlcea


În intervalul menționat temporar vântul va prezenta intensificări în județele Dolj, Olt, Mehedinți, cu viteze de 55...65 km/h.


În zona de munte, în special la altitudini de peste 1700 m, vor fi rafale în general de 80...110 km/h.


În funcție de evoluția și intensitatea fenomenelor meteorologice, Administrația Națională de Meteorologie va actualiza prezentul mesaj.

Secția emitentă: SRPV Craiova
Telefon/Fax: (0251) 436835/ 437232
Șef SRPV: Adriana BĂCESCU

Aprobat,
Director
Dr. Cristina Burada

 **ROSU:** Fenomene meteorologice prognozate (vânt puternic, ploi abundente, descărcări electrice, grindină, ninsori abundente, viscol, temperaturi extreme, polei, ceață) vor fi periculoase, cu un grad de intensitate foarte mare și cu efecte dezastruoase.

 **PORTOCALIU:** Fenomenele meteorologice prognozate (vânt puternic, ploi abundente, descărcări electrice, grindină, ninsori abundente, viscol, temperaturi extreme, polei, ceață) vor fi periculoase, cu un grad de intensitate mare.

 **GALBEN:** Fenomenele meteorologice prognozate (vânt puternic, ploi abundente, descărcări electrice, grindină, ninsori abundente, viscol, temperaturi extreme, polei, ceață) vor fi temporar periculoase pentru anumite activități, dar altfel sunt obișnuite pentru perioada respectivă sau zona specificată.

 **VERDE:** Nu sunt prognozate fenomene meteorologice periculoase.

Informările meteorologice se emit în cazul în care fenomenele meteorologice prognozate au potențial de a deveni temporar periculoase pentru anumite activități, dar altfel sunt obișnuite pentru perioada respectivă.