



**AVERTIZARE HIDROLOGICĂ NR. 112 DIN 31.08.2023**

**Sursa: INSTITUTUL NAȚIONAL DE HIDROLOGIE ȘI GOSPODARIRE A APELOR, BUCUREȘTI**  
**Ziua/luna/anul: 31.08.2023    Ora: 11:30    Numărul mesajului: 112**

**Către:**

Ministerul Mediului, Apelor și Pădurilor, Inspectoratul General pentru Situații de Urgență, Administrația Națională Apele Române, Ministerul Afacerilor Interne, mass-media, S.C. Hidroelectrică S.A., Administrațiile Bazinale de Apă: Someș-Tisa, Crișuri, Mureș, Banat, Jiu, Olt, Argeș-Vedea, Buzău-Ialomița, Siret, Prut-Bârlad, Dobrogea-Litoral.

**FENOMENELE VIZATE:**

Scurgeri importante pe versanți, torenți și pâraie, viituri rapide pe râurile mici cu posibile efecte de inundații locale și creșteri de debite și niveluri pe unele râuri din bazinele hidrografice menționate, cu posibile depășiri ale COTELOR DE APĂRARE.

**BAZINELE HIDROGRAFICE AFECTATE:**

Someș, Crișul Repede, Mureș, Timiș, Moravița, Jiu, Olt, Ialomița, Siret, Prut, râurile din Dobrogea.

**MOMENTUL PRODUCERII FENOMENELOR VIZATE:**

**Data: 31.08.2023 ora 12:00 – 01.09.2023 ora 12:00**

Având în vedere situația hidrometeorologică actuală și prognoza meteorologică pentru următoarele 24 de ore, se actualizează **Avertizarea Hidrologică nr. 111 din 30.08.2023**, după cum urmează:

**COD GALBEN**

**În intervalul 31.08.2023 ora 12:00 – 01.09.2023 ora 12:00** pe râurile din bazinele hidrografice: Someșul Mare – bazin superior și afluenți bazin mijlociu și inferior (**judetul Bistrița Năsăud**), Someșul Mic – bazin superior și afluenți bazin mijlociu și inferior ( **județele: Bihor și Cluj**), Crișul Repede – bazin superior și afluenți bazin mijlociu și inferior ( **județele: Cluj și Bihor**), Arieș – bazin superior și afluenți bazin mijlociu și inferior ( **județele: Alba și Cluj**), Mureș – afluenții aferenți sectorului aval confluență cu râul Arieș – amonte confluență cu râul Târnava ( **județele: Alba și Cluj**), Târnava Mică – bazin superior și afluenți bazin mijlociu și inferior ( **județele: Harghita, Mureș și Alba**), Târnava Mare – bazin superior și afluenți bazin mijlociu și inferior ( **județele: Harghita, Mureș, Brașov, Sibiu și Alba**), Mureș – afluenții aferenți sectorului aval confluență cu râul Târnava ( **județele: Alba, Sibiu, Hunedoara și Arad**), Timiș – bazin amonte S.H. Teregova și afluenții aferenți sectorului aval S.H. Teregova – amonte S.H. Lugoj ( **județele: Caraș Severin și Timiș**), Moravița – curs inferior ( **județul Timiș**), Jiu – bazin amonte S.H. Sadu ( **județele: Hunedoara și Gorj**), Olt – bazin amonte S.H. Micfalău și afluenții aferenți sectorului aval S.H. Micfalău – amonte Ac. Ionești ( **județele: Harghita, Covasna, Brașov, Sibiu, Vâlcea și Argeș**), Ialomița – bazin amonte Ac. Pucioasa ( **județele: Dâmbovița și Prahova**), Prahova – bazin superior și afluenți bazin mijlociu și inferior ( **județele: Prahova și Ialomița**), Buzău – bazin amonte Ac. Siriu și afluenții aferenți sectorului aval Ac. Siriu – amonte S.H. Banița ( **județele: Brașov, Covasna, Buzău și Prahova**), Râmnicu Sărat – bazin superior și afluenți bazin mijlociu și inferior ( **județele: Buzău și Vrancea**), Putna ( **județul Vrancea**), Trotuș – bazin superior și afluenți bazin mijlociu și inferior ( **județele: Harghita, Bacău, Neamț, Covasna și Vrancea**), Bârlad – bazin amonte S.H. Negrești și afluenții aferenți sectorului aval S.H. Negrești ( **județele: Neamț, Iași, Vaslui, Bacău, Galați și Vrancea**), Siret – afluenții mici aferenți sectorului aval confluență cu râul Bistrița ( **județele: Bacău, Vrancea și Galați**), Prut – afluenții aferenți sectorului aval S.H. Drânceni ( **județele: Vaslui și Galați**) și râurile din Dobrogea ( **județele: Constanța și Tulcea**).

## COD PORTOCALIU

**În intervalul 31.08.2023 ora 12:00 – 01.09.2023 ora 09:00** pe râurile din bazinele hidrografice: Putna – bazin amonte S.H. Colacu și afluenții aferenți sectorului aval S.H. Colacu (**judetul Vrancea**), Siret – afluenții mici aferenți sectorului aval confluență cu râul Bistrița (**judetele: Bacău, Vrancea și Galați**), Bârlad – afluenții aferenți sectorului aval S.H. Negrești (**judetele: Vaslui, Iași, Bacău, Galați și Vrancea**), Prut – afluenții aferenți sectorului aval S.H. Drânceni (**judetele: Vaslui și Galați**).

**Se ridică începând cu data de 31.08.2023 ora 12:00 Avertizarea Hidrologică din celelalte bazine hidrografice avertizate anterior.**

Harta cu codurile se anexează.

**Se menționează că fenomenele hidrologice periculoase se pot produce și pe afluenții de grad inferior ai râurilor marcate pe hartă.**

În funcție de evoluția fenomenelor hidrometeorologice vom reveni cu actualizarea prognozei hidrologice.

Se impune urmărirea evoluției situației hidrometeorologice, în conformitate cu "Regulamentul privind gestionarea situațiilor de urgență generate de fenomene hidrometeorologice periculoase având ca efect producerea de inundații, secetă hidrologică precum și incidente/accidente la construcții hidrotehnice, poluări accidentale ale cursurilor de apă și poluări marine în zona costieră".

**Departament emitent: C.N.P.H.  
Intocmit:  
Lavinia FRIMESCU**

**Aprobat,  
Director C.N.P.H.  
dr. Marius MĂTREAȚĂ**

**COD GALBEN:** Risc de viituri sau creșteri rapide ale nivelului apei, care necesită o vigoare sporită în cazul desfașurării unor activități expuse la inundații.

Se pot produce scurgeri importante pe versanți, torenți, pâraie și viituri rapide pe râurile mici cu posibile efecte de inundații locale.

În secțiunile monitorizate hidrometric, se pot produce depășiri ale COTEI DE ATENȚIE/Fazei I de apărare.

**COD PORTOCALIU:** Risc de viituri majore generatoare de revărsări importante, care pot conduce la inundarea de gospodărie și obiective social – economice. De asemenea, se pot produce scurgeri importante pe versanți, torenți, pâraie și viituri rapide pe râurile mici cu posibile efecte severe de inundații locale.

În secțiunile monitorizate hidrometric, se pot produce depășiri semnificative ale COTEI DE INUNDAȚIE/FAZEI a II-a de apărare (mai mari de 20-30 cm). Din cauza intensității deosebite a fenomenelor hidrologice prevăzute a fi periculoase, se pot înregistra pagube economice însemnate și poate fi pusă în pericol viața oamenilor.

**COD ROȘU:** Risc de inundații majore care poate necesita adoptarea unor măsuri deosebite pentru evacuarea oamenilor și bunurilor, impunerea de restricții la folosirea podurilor și căilor de transport, exploatarea construcțiilor hidrotehnice, altele.

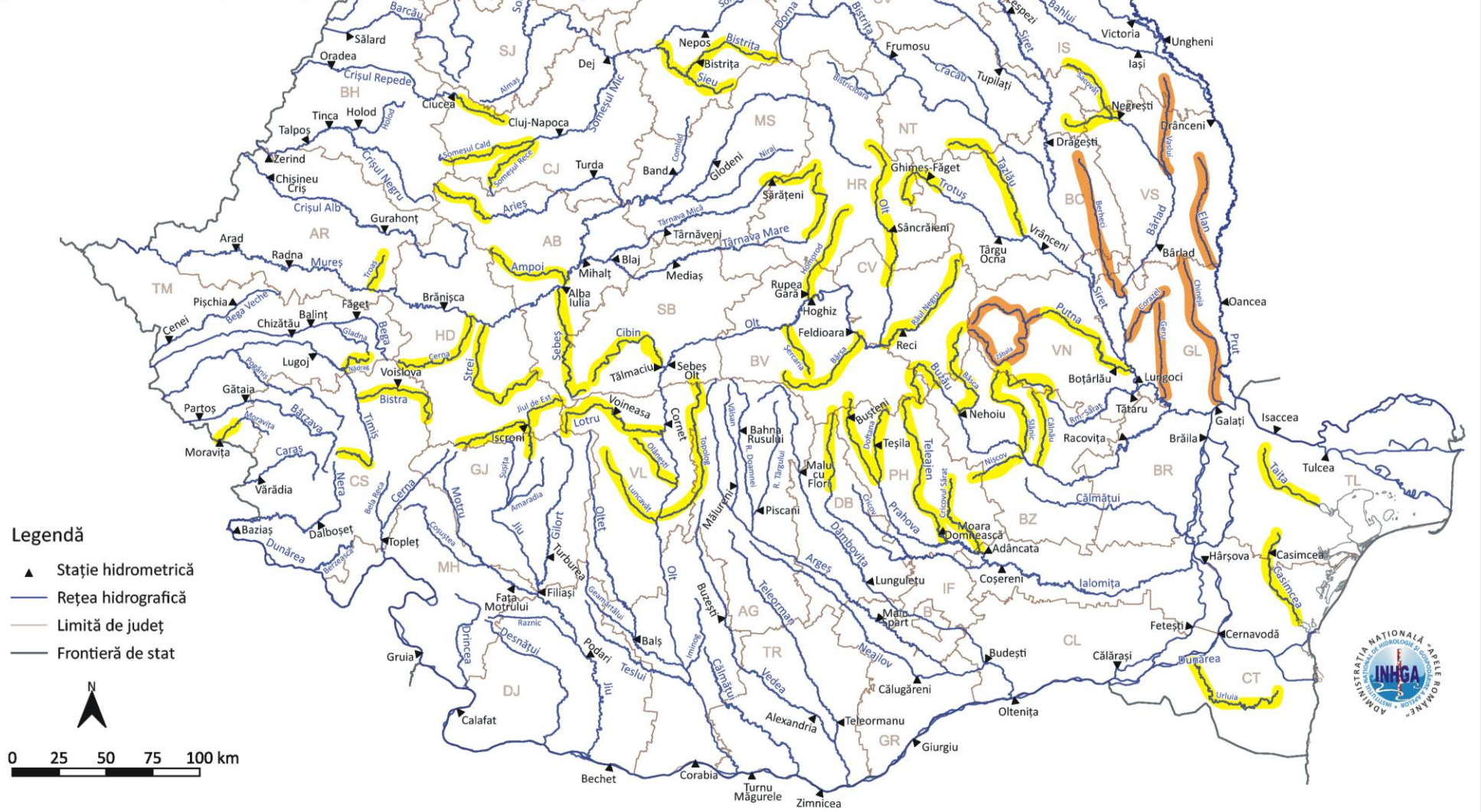
În secțiunile monitorizate hidrometric, se pot produce depășiri semnificative ale COTELOR DE PERICOL / Fazei a III – a de apărare (mai mari de 20-30 cm). Din cauza intensității majore a fenomenelor hidrologice prevăzute a fi periculoase, se pot înregistra pagube economice însemnate și poate exista un risc semnificativ pentru viața oamenilor.

I.N.H.G.A  
ESTIMARE PROGNOSTICĂ A SITUAȚIEI HIDROLOGICE  
PENTRU INTERVALUL





STAREA DE MAXIMĂ  
VIGILENȚĂ HIDROLOGICĂ 

-  31.08.2023 ora 12 - 01.09.2023 ora 12
-  31.08.2023 ora 12 - 01.09.2023 ora 09

(Se actualizează conform evoluției hidrologice)



Legendă

-  Stație hidrometrică
-  Rețea hidrografică
-  Limită de județ
-  Frontieră de stat

