






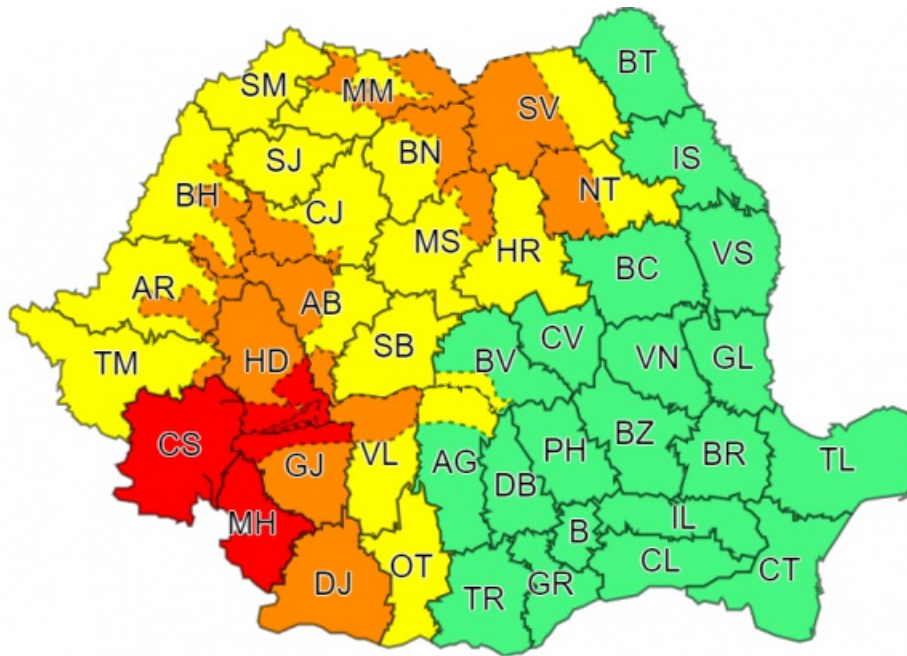
MINISTERUL MEDIULUI,
APELOR ȘI PĂDURILOR

ADMINISTRAȚIA NAȚIONALĂ DE METEOROLOGIE



ADMINISTRAȚIA NAȚIONALĂ DE METEOROLOGIE

Ziua/Luna/Anul/Ora: 16.06.2023 10:00	Număr Mesaj: 68
Către: Președinția României, Secretariatul General al Guvernului României, Departamentul pentru Situații de Urgență, Inspectoratul General pentru Situații de Urgență, Ministerul Mediului, Apelor și Pădurilor, Ministerul Afacerilor Interne, Ministerul Transporturilor și Infrastructurii, Ministerul Apărării Naționale, Ministerul Agriculturii și Dezvoltării Rurale, C.N.A.I.R, Administrația Națională "Apele Române", S.N.C.F.R , mass-media	
Fenomenele Vizate: conform textelor;	
Interval de Valabilitate: 16.06.2023 Ora 10:00 - 17.06.2023 Ora 12:00	
Zone Afectate: conform textelor și hărții;	
AVERTIZARE METEOROLOGICĂ  COD GALBEN Interval de valabilitate: 16 iunie, ora 10 – 17 iunie, ora 12 Fenomene vizate: instabilitate atmosferică Zone afectate: conform textului și hărții <p>În intervalul menționat, local vor fi perioade cu instabilitate atmosferică în Crișana, nordul Banatului, Maramureș, cea mai mare parte a Transilvaniei, nord-vestul Moldovei și estul Olteniei. Aceasta se va manifesta prin averse, descărcări electrice, intensificări de scurtă durată ale vântului și izolat vijelii și grindină. În intervale scurte de timp sau prin acumulare cantitățile de apă vor fi de 20...25 l/mp și izolat de peste 30...40 l/mp. Notă: Manifestări de instabilitate atmosferică vor fi pentru scurte intervale de timp și în restul teritoriului. Vremea va fi în general instabilă și în zilele următoare.</p>	
 COD PORTOCALIU Interval de valabilitate: 16 iunie, ora 10 – 17 iunie, ora 12 Fenomene vizate: instabilitate atmosferică accentuată, cantități însemnate de apă Zone afectate: conform textului și hărții <p>În jumătatea de vest a Olteniei, sudul Banatului, zona Carpaților Occidentali, nordul Carpaților Orientali și vestul Carpaților Meridionali vor fi averse torențiale, descărcări electrice, intensificări de scurtă durată ale vântului și izolat vijelii și grindină. În intervale scurte de timp sau prin acumulare cantitățile de apă vor fi de 30...40 l/mp și izolat de peste 50 l/mp.</p>	
 COD ROȘU Interval de valabilitate: 16 iunie, ora 12 – 17 iunie, ora 12 Fenomene vizate: averse torențiale și abundente Zone afectate: județele Mehedinți, Caraș-Severin și zona de munte a județelor Gorj și Hunedoara <p>În județele Mehedinți, Caraș-Severin și zona de munte a județelor Gorj și Hunedoara, vor fi averse torențiale și abundente. În intervale scurte de timp și prin acumulare cantitățile de apă vor fi de 50...70 l/mp și izolat vor depăși 80 l/mp.</p>	



În funcție de evoluția și intensitatea fenomenelor meteorologice, Administrația Națională de Meteorologie va actualiza prezentul mesaj.

Secția emitentă: Centrul Național de Prognoză Meteorologică București

Aprobat,
Director Prognoză Meteorologică
Dr. Florinela Georgescu

ROSU: Fenomene meteorologice prognozate (vânt puternic, ploi abundente, descărcări electrice, grindină, ninsori abundente, viscol, temperaturi extreme, polei, ceață) vor fi periculoase, cu un grad de intensitate foarte mare și cu efecte dezastruoase.

PORTOCALIU: Fenomenele meteorologice prognozate (vânt puternic, ploi abundente, descărcări electrice, grindină, ninsori abundente, viscol, temperaturi extreme, polei, ceață) vor fi periculoase, cu un grad de intensitate mare.

GALBEN: Fenomenele meteorologice prognozate (vânt puternic, ploi abundente, descărcări electrice, grindină, ninsori abundente, viscol, temperaturi extreme, polei, ceață) vor fi temporar periculoase pentru anumite activități, dar altfel sunt obișnuite pentru perioada respectivă sau zona specificată.

VERDE: Nu sunt prognozate fenomene meteorologice periculoase.

Informările meteorologice se emit în cazul în care fenomenele meteorologice prognozate au potențial de a deveni temporar periculoase pentru anumite activități, dar altfel sunt obișnuite pentru perioada respectivă.