






MINISTERUL MEDIULUI,
APELOR ȘI PĂDURILOR

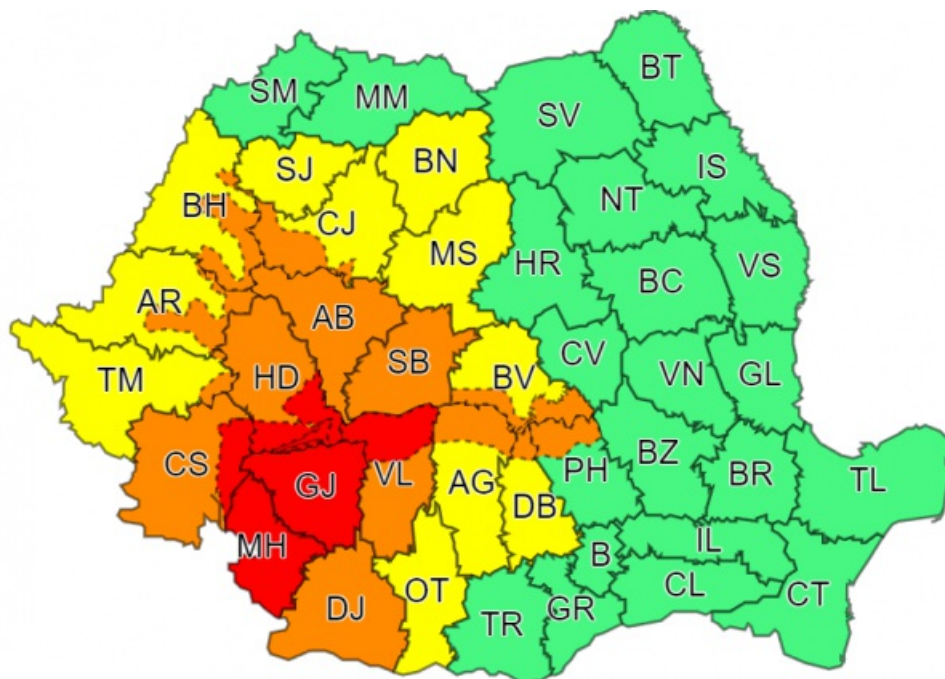
ADMINISTRAȚIA NAȚIONALĂ DE METEOROLOGIE



ADMINISTRAȚIA NAȚIONALĂ DE METEOROLOGIE

Ziua/Luna/Anul/Ora: 12.06.2023 10:00	Număr Mesaj: 65
Către: Președinția României, Secretariatul General al Guvernului României, Departamentul pentru Situații de Urgență, Inspectoratul General pentru Situații de Urgență, Ministerul Mediului, Apelor și Pădurilor, Ministerul Afacerilor Interne, Ministerul Transporturilor și Infrastructurii, Ministerul Apărării Naționale, Ministerul Agriculturii și Dezvoltării Rurale, C.N.A.I.R, Administrația Națională "Apele Române", S.N.C.F.R , mass-media	
Fenomenele Vizate: conform textelor;	
Interval de Valabilitate: 12.06.2023 Ora 10:00 - 13.06.2023 Ora 12:00	
Zone Afectate: conform textelor și hărții;	
AVERTIZARE METEOROLOGICĂ	
 COD GALBEN	
Interval de valabilitate: 12 iunie, ora 10 – 13 iunie, ora 12 Fenomene vizate: instabilitate atmosferică temporar accentuată Zone afectate: conform textului și hărții	
În intervalul menționat, local vor fi perioade cu instabilitate atmosferică accentuată în Banat, Crișana, Oltenia, Transilvania, nord-vestul Munteniei, precum și în Carpații Meridionali și în Carpații Occidentali. Aceasta se va manifesta prin averse torențiale, descărcări electrice și izolat grindină, intensificări de scurtă durată ale vântului și vijelii. În intervale scurte de timp sau prin acumulare cantitățile de apă vor fi de 20...25 l/mp și izolat de peste 30 l/mp.	
 COD PORTOCALIU	
Interval de valabilitate: 12 iunie, ora 10 – 13 iunie, ora 10 Fenomene vizate: averse torențiale, grindină Zone afectate: județele Mehedinți, Gorj, Dolj, Vâlcea, Caraș-Severin, Hunedoara, Sibiu și Alba și în zona de munte a județelor Timiș, Cluj, Arad, Bihor, Argeș, Dâmbovița, Brașov și Prahova	
În județele Mehedinți, Gorj, Dolj, Vâlcea, Caraș-Severin, Hunedoara, Sibiu și Alba și în zona de munte a județelor Timiș, Cluj, Arad, Bihor, Argeș, Dâmbovița, Brașov și Prahova vor fi averse torențiale și izolat căderi de grindină. Local cantitățile de apă vor fi de 30...40 l/mp și izolat de peste 60 l/mp (în intervale scurte de timp, de până la 1 – 3 ore).	
 COD ROȘU	
Interval de valabilitate: 12 iunie, ora 20 – 13 iunie, ora 08 Fenomene vizate: averse torențiale și abundente Zone afectate: județele Mehedinți și Gorj și zona de munte a județelor Caraș-Severin, Vâlcea și Hunedoara	
În județele Mehedinți și Gorj și în zona de munte a județelor Caraș-Severin, Vâlcea și Hunedoara, vor fi averse torențiale și abundente. Cantitățile de apă vor depăși în intervale scurte de timp sau prin acumulare	

70...80 l/mp.



În funcție de evoluția și intensitatea fenomenelor meteorologice, Administrația Națională de Meteorologie va actualiza prezentul mesaj.

Secția emitentă: Centrul Național de Prognoză
Meteorologică București

Aprobat,
Director Prognoză Meteorologică
Dr. Florinela Georgescu

ROSU: Fenomene meteorologice prognozate (vânt puternic, ploi abundente, descărcări electrice, grindină, ninsori abundente, viscol, temperaturi extreme, polei, ceață) vor fi periculoase, cu un grad de intensitate foarte mare și cu efecte dezastruoase.

PORTOCALIU: Fenomenele meteorologice prognozate (vânt puternic, ploi abundente, descărcări electrice, grindină, ninsori abundente, viscol, temperaturi extreme, polei, ceață) vor fi periculoase, cu un grad de intensitate mare.

GALBEN: Fenomenele meteorologice prognozate (vânt puternic, ploi abundente, descărcări electrice, grindină, ninsori abundente, viscol, temperaturi extreme, polei, ceață) vor fi temporar periculoase pentru anumite activități, dar altfel sunt obișnuite pentru perioada respectivă sau zona specificată.

VERDE: Nu sunt prognozate fenomene meteorologice periculoase.

Informările meteorologice se emit în cazul în care fenomenele meteorologice prognozate au potențial de a deveni temporar periculoase pentru anumite activități, dar altfel sunt obișnuite pentru perioada respectivă.