




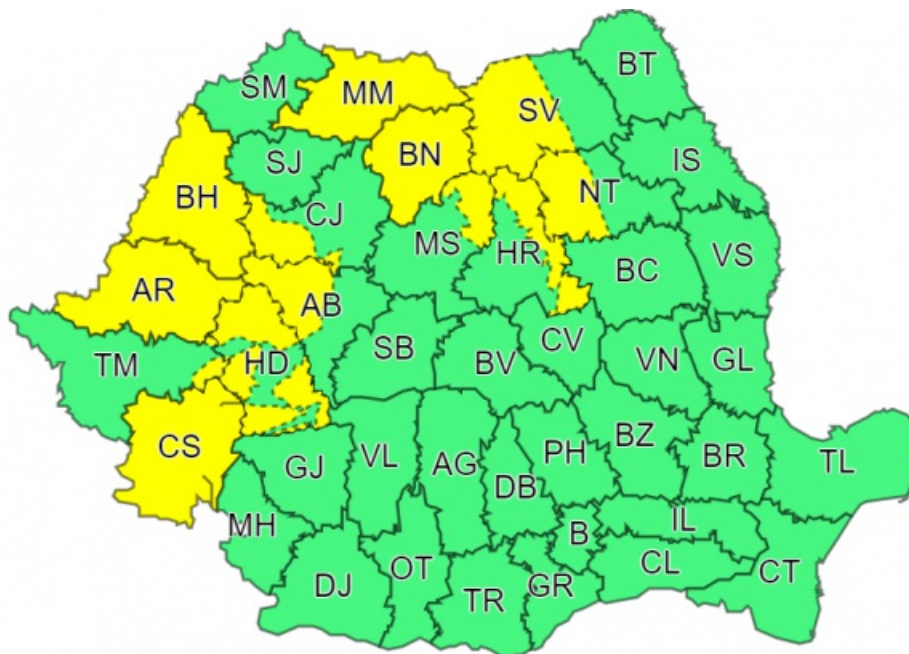
MINISTERUL MEDIULUI,
APELOR ȘI PĂDURILOR

ADMINISTRAȚIA NAȚIONALĂ DE METEOROLOGIE



ADMINISTRAȚIA NAȚIONALĂ DE METEOROLOGIE

Ziua/Luna/Anul/Ora: 25.02.2023 12:00	Număr Mesaj: 25
Către: Președinția României, Secretariatul General al Guvernului României, Departamentul pentru Situații de Urgență, Inspectoratul General pentru Situații de Urgență, Ministerul Mediului, Apelor și Pădurilor, Ministerul Afacerilor Interne, Ministerul Transporturilor și Infrastructurii, Ministerul Apărării Naționale, Ministerul Agriculturii și Dezvoltării Rurale, C.N.A.I.R, Administrația Națională "Apele Române", S.N.C.F.R , mass-media	
Fenomenele Vizate: conform textelor;	
Interval de Valabilitate: 24.02.2023 Ora 20:00 - 27.02.2023 Ora 15:00	
Zone Afectate: conform textelor și hărților;	
MESAJ 1 SE MENȚINE ATENȚIONARE METEOROLOGICĂ  COD GALBEN	
Interval de valabilitate: 24 februarie, ora 20 – 25 februarie, ora 16 Fenomene vizate: cantități însemnate de apă, ninsori și viscol la altitudini de peste 1700 m Zone afectate: conform textului și hărții	
În intervalul menționat, în Crișana și local în Banat, Maramureș și nordul Transilvaniei, precum și la altitudini sub 1500 m în zona Carpaților Occidentali, în vestul Carpaților Meridionali și în nordul Carpaților Orientali va ploua și se vor acumula cantități de apă de 25...40 l/mp, iar izolat vor depăși 50...60 l/mp. La altitudini mai mari de 1700 m va ninge, vântul va avea intensificări susținute cu rafale de peste 90...100 km/h și va fi viscol.	
<i>Notă: intensificări ale vântului vor fi și în restul zonei montane, cu viteze în general de 70...80 km/h, spulberând zăpada.</i>	



MESAJ 2

ATENȚIONARE METEOROLOGICĂ

COD GALBEN

Interval de valabilitate: 25 februarie, ora 23 – 26 februarie, ora 18
Fenomene vizate: ninsori însemnate cantitativ și strat de zăpadă consistent
Zone afectate: conform textului și hărții

În intervalul menționat, va ninge însemnat cantitativ și se va depune strat consistent de zăpadă, în Carpații Occidentali, nordul Carpaților Orientali, precum și la altitudini mai mari de 1700 m în Carpații Meridionali, unde vor fi intensificări ale vântului cu rafale de peste 90...100 km/h și viscol.

Notă: în Carpații Meridionali și de Curbură, la altitudini sub 1700 m vor predomina ploile și vor fi depuneri de polei.

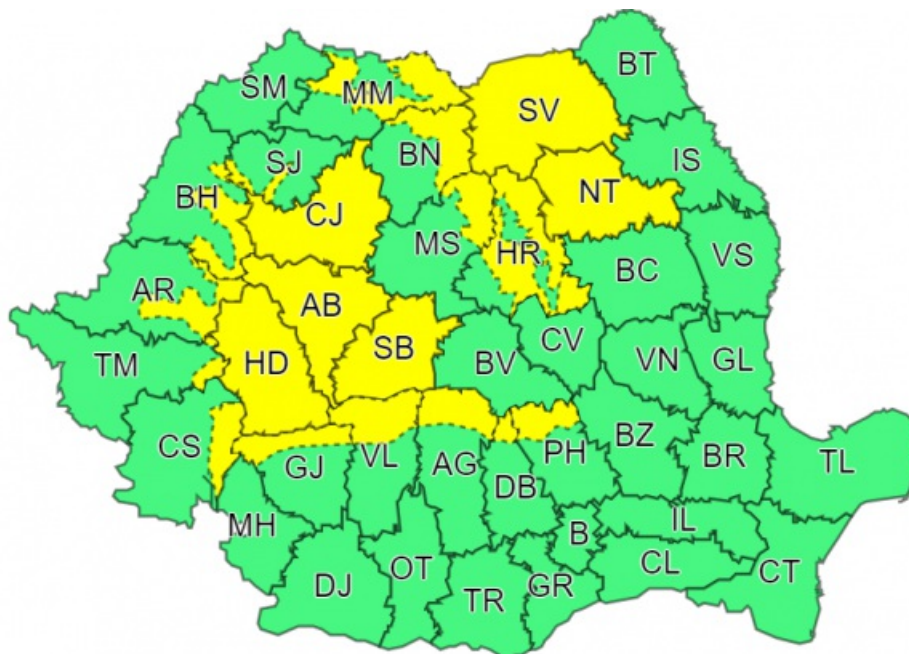
COD GALBEN

Interval de valabilitate: 25 februarie, ora 23 – 26 februarie, ora 18
Fenomene vizate: ninsori însemnate cantitativ și strat de zăpadă consistent
Zone afectate: județele Hunedoara, Alba, Sibiu, Cluj, Suceava și Neamț

În județele Hunedoara, Alba, Sibiu, Cluj, Suceava și Neamț vor predomina ninsorile și se va depune strat de zăpadă în medie de 10...12 cm.

Notă: în Banat, Crișana, Maramureș și restul Transilvaniei vor fi precipitații mixte, moderate cantitativ.

În regiunile sudice și sud-estice, temporar va ploua, iar în după-amiaza și seara zilei de duminică (26 februarie), ploile vor avea caracter de aversă și pe alocuri vor fi însoțite de descărcări electrice.

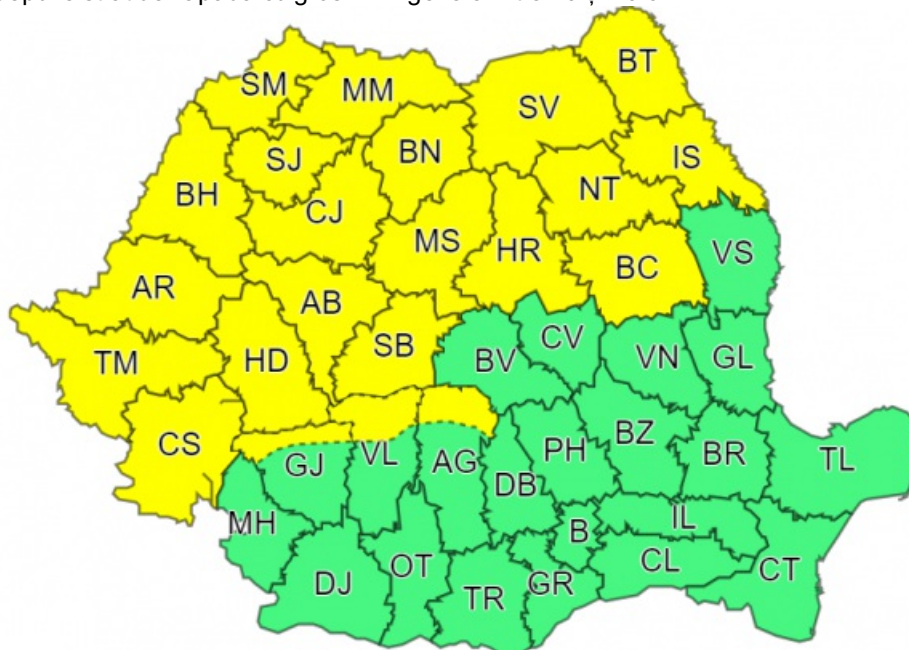


MESAJ 3

ATENȚIONARE METEOROLOGICĂ COD GALBEN

Interval de valabilitate: 26 februarie, ora 18 – 27 februarie, ora 15
Fenomene vizate: ninsori însemnate cantitativ și strat de zăpadă consistent
Zone afectate: conform textului și hărții

În Banat, Crișana, Maramureș, în cea mai mare parte a Transilvaniei și în jumătatea de nord a Moldovei va ninge și se va depune strat de zăpadă cu grosimi în general între 10 și 20 cm.






În funcție de evoluția și intensitatea fenomenelor meteorologice, Administrația Națională de Meteorologie va actualiza prezentul mesaj.


Secția emitentă: Centrul Național de Prognoză
 Meteorologică București


Aprobat,
 Director Meteorologie Operațională
 Dr. Gabriela Băncilă


DETALIERE REGIONALĂ PENTRU ZONA OLTENIA
MESAJ PRIVIND FENOMENE METEOROLOGICE PERICULOASE NR. 25

Sursa: Administrația Națională de Meteorologie, Centrul Meteorologic Regional Oltenia	
Către: Prefectura județelor: Gorj și Vâlcea; Dispeceratul: ABA Jiu, ABA Olt ; ISU județelor: Gorj și Vâlcea;	
Ziua/Luna/Anul/Ora: 25.02.2023 12:00	
Fenomenele Vizate: ninsori însemnate cantitativ și strat de zăpadă consistent	
Interval de Valabilitate: 25.02.2023 Ora 23:00 - 27.02.2023 Ora 15:00	
Zone Afectate: conform textelor	
MESAJ 2 ATENȚIONARE METEOROLOGICĂ  COD GALBEN	
Interval de valabilitate: 25 februarie, ora 23 – 26 februarie, ora 18 Fenomene vizate: ninsori însemnate cantitativ și strat de zăpadă consistent Zone afectate: zona de munte a județelor Gorj și Vâlcea îndeosebi la altitudini de peste 1700 m	
În intervalul menționat, în zona de munte a județelor Gorj și Vâlcea mai ales la altitudini mai mari de 1700 m, va ninge însemnat cantitativ și se va depune strat consistent de zăpadă. Vor fi intensificări ale vântului cu rafale de peste 90...100 km/h și viscol.	
<i>Notă: La altitudini sub 1700 m vor predomina ploile și vor fi depuneri de polei.</i>	
MESAJ 3 ATENȚIONARE METEOROLOGICĂ  COD GALBEN	
Interval de valabilitate: 26 februarie, ora 18 – 27 februarie, ora 15 Fenomene vizate: ninsori însemnate cantitativ și strat de zăpadă consistent Zone afectate: zona de munte a județelor Gorj și Vâlcea	
În zona de munte a județelor Gorj și Vâlcea va ninge și se va depune strat de zăpadă cu grosimi în general între 10 și 20 cm.	
În funcție de evoluția și intensitatea fenomenelor meteorologice, Administrația Națională de Meteorologie va actualiza prezentul mesaj.	
Secția emitentă: SRPV Craiova Telefon/Fax: (0251) 436835/ 437232 Șef SRPV: Adriana BĂCESCU	Aprobat, Director Dr. Cristina Burada

 **ROSU:** Fenomene meteorologice prognozate (vânt puternic, ploi abundente, descărcări electrice, grindină, ninsori abundente, viscol, temperaturi extreme, polei, ceață) vor fi periculoase, cu un grad de intensitate foarte mare și cu efecte dezastruoase.

 **PORTOCALIU:** Fenomenele meteorologice prognozate (vânt puternic, ploi abundente, descărcări electrice, grindină, ninsori abundente, viscol, temperaturi extreme, polei, ceață) vor fi periculoase, cu un grad de intensitate mare.

 **GALBEN:** Fenomenele meteorologice prognozate (vânt puternic, ploi abundente, descărcări electrice, grindină, ninsori abundente, viscol, temperaturi extreme, polei, ceață) vor fi temporar periculoase pentru anumite activități, dar altfel sunt obișnuite pentru perioada respectivă sau zona specificată.

 VERDE: Nu sunt prognozate fenomene meteorologice periculoase.

Informările meteorologice se emit în cazul în care fenomenele meteorologice prognozate au potențial de a deveni temporar periculoase pentru anumite activități, dar altfel sunt obișnuite pentru perioada respectivă.