




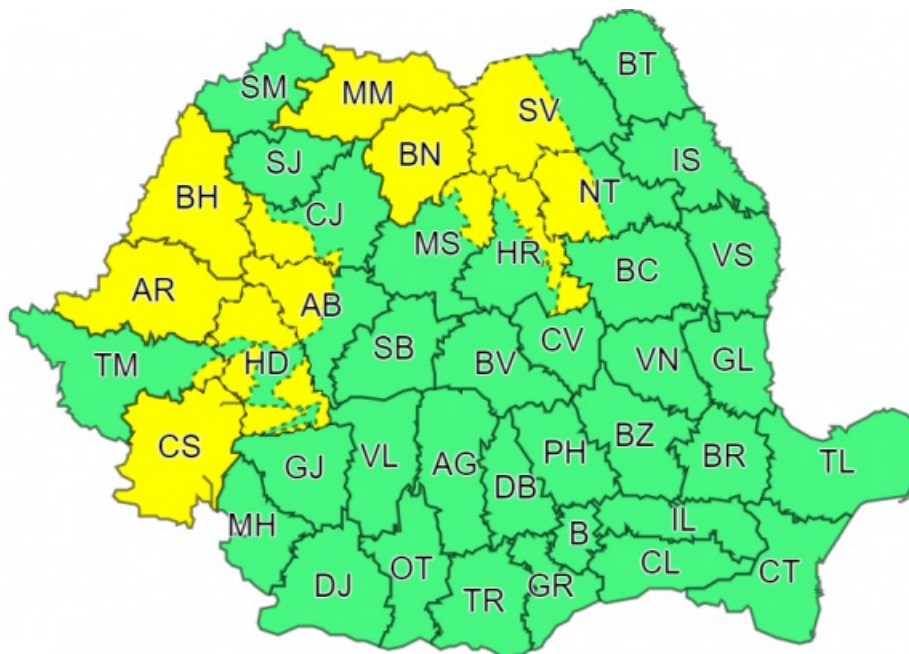
MINISTERUL MEDIULUI,  
APELOR ȘI PĂDURILOR

ADMINISTRAȚIA NAȚIONALĂ DE METEOROLOGIE



## ADMINISTRAȚIA NAȚIONALĂ DE METEOROLOGIE

Ziua/Luna/Anul/Ora: 24.02.2023 12:00	Număr Mesaj: 24
Către: Președinția României, Secretariatul General al Guvernului României, Departamentul pentru Situații de Urgență, Inspectoratul General pentru Situații de Urgență, Ministerul Mediului, Apelor și Pădurilor, Ministerul Afacerilor Interne, Ministerul Transporturilor și Infrastructurii, Ministerul Apărării Naționale, Ministerul Agriculturii și Dezvoltării Rurale, C.N.A.I.R, Administrația Națională "Apele Române", S.N.C.F.R, mass-media	
Fenomenele Vizate: conform textelor;	
Interval de Valabilitate: 24.02.2023 Ora 20:00 - 27.02.2023 Ora 12:00	
Zone Afectate: conform textelor și hărții;	
<b>INFORMARE METEOROLOGICĂ</b>	
<b>Interval de valabilitate: 24 februarie, ora 20 – 27 februarie, ora 12</b>	
<b>Fenomene vizate: precipitații însemnate cantitativ, ninsori, intensificări ale vântului</b>	
<b>Zone afectate: conform textului</b>	
<p>În intervalul menționat aria precipitațiilor se va extinde treptat dinspre regiunile vestice și va cuprinde aproape toată țara. Vor fi ploi, iar mai ales la altitudini de peste 1500 m lapovițe și ninsori, însă din noaptea de sâmbătă spre duminică (25/26 februarie) se vor transforma treptat, astfel încât vor predomina ninsorile în vest, nord și centru, precum și în zonele montane unde se va depune strat consistent de zăpadă. Pe toată perioada se vor acumula peste 60...80 l/mp, cu precădere în zona Carpaților Occidentali și în nordul Carpaților Orientali și în vestul Carpaților Meridionali. Vântul va avea temporar intensificări pe creste, cu viteze mai mari pe parcursul zilei de sâmbătă, când rafalele vor depăși 70...80 km/h și va fi viscol; tot atunci vor fi intensificări local și în restul țării, în general de 50...60 km/h.</p>	
<b>ATENȚIONARE METEOROLOGICĂ</b>	
 <b>COD GALBEN</b>	
<b>Interval de valabilitate: 24 februarie, ora 20 – 25 februarie, ora 16</b>	
<b>Fenomene vizate: cantități însemnate de apă, ninsori și viscol la altitudini de peste 1700 m</b>	
<b>Zone afectate: conform textului și hărții</b>	
<p>În intervalul menționat, în Crișana și local în Banat, Maramureș și nordul Transilvaniei, precum și la altitudini sub 1500 m în zona Carpaților Occidentali, în vestul Carpaților Meridionali și în nordul Carpaților Orientali va ploua și se vor acumula cantități de apă de 25...40 l/mp, iar izolat vor depăși 50...60 l/mp.</p> <p>La altitudini mai mari de 1700 m va ninge, vântul va avea intensificări susținute cu rafale de peste 90...100 km/h și va fi viscol.</p>	



În funcție de evoluția și intensitatea fenomenelor meteorologice, Administrația Națională de Meteorologie va actualiza prezentul mesaj.

Secția emitentă: Centrul Național de Prognoză  
Meteorologică București

Aprobat,  
Director Meteorologie Operațională  
Dr. Gabriela Băncilă

#### DETALIERE REGIONALĂ PENTRU ZONA OLTENIA MESAJ PRIVIND FENOMENE METEOROLOGICE PERICULOASE NR. 24

Sursa: Administrația Națională de Meteorologie, Centrul Meteorologic Regional Oltenia

Către: Prefectura județelor: Gorj, Mehedinți, Dolj, Olt și Vâlcea; Dispeceratul: ABA Jiu, ABA Olt ; ISU județelor: Gorj, Mehedinți, Dolj, Olt și Vâlcea;

Ziua/Luna/Anul/Ora: 24.02.2023 12:00

Fenomenele Vizate: precipitații însemnate cantitativ, ninsori, intensificări ale vântului

Interval de Valabilitate: 24.02.2023 Ora 20:00 - 27.02.2023 Ora 12:00

Zone Afectate: județele Gorj, Mehedinți, Dolj, Olt și Vâlcea;

#### INFORMARE METEOROLOGICĂ


**Interval de valabilitate: 24 februarie, ora 20 – 27 februarie, ora 12**  
**Fenomene vizate: precipitații însemnate cantitativ, ninsori, intensificări ale vântului**  
**Zone afectate: județele Gorj, Mehedinți, Dolj, Olt și Vâlcea**


În intervalul menționat aria precipitațiilor se va extinde treptat dinspre vestul regiunii și va cuprinde toată Oltenia. Vor fi ploi, iar mai ales la altitudini de peste 1500 m se vor transforma treptat, astfel încât vor predomina ninsorile și se va depune strat consistent de zăpadă. Pe toată perioada, în zona de munte se vor acumula peste 60 l/mp. Vântul va avea temporar intensificări pe creste, cu viteze mai mari pe parcursul zilei de sâmbătă, când rafalele vor depăși 70...80 km/h și va fi viscol; tot atunci vor fi intensificări local și în restul regiunii, în general de 50...55 km/h.


În funcție de evoluția și intensitatea fenomenelor meteorologice, Administrația Națională de Meteorologie va actualiza prezentul mesaj.

Secția emitentă: SRPV Craiova  
Telefon/Fax: (0251) 436835/ 437232

Aprobat,  
Director

 ROSU: Fenomene meteorologice prognozate (vânt puternic, ploi abundente, descărcări electrice, grindină, ninsori abundente, viscol, temperaturi extreme, polei, ceață) vor fi periculoase, cu un grad de intensitate foarte mare și cu efecte dezastruoase.

 PORTOCALIU: Fenomenele meteorologice prognozate (vânt puternic, ploi abundente, descărcări electrice, grindină, ninsori abundente, viscol, temperaturi extreme, polei, ceață) vor fi periculoase, cu un grad de intensitate mare.

 GALBEN: Fenomenele meteorologice prognozate (vânt puternic, ploi abundente, descărcări electrice, grindină, ninsori abundente, viscol, temperaturi extreme, polei, ceață) vor fi temporar periculoase pentru anumite activități, dar altfel sunt obișnuite pentru perioada respectivă sau zona specificată.

 VERDE: Nu sunt prognozate fenomene meteorologice periculoase.

Informările meteorologice se emit în cazul în care fenomenele meteorologice prognozate au potențial de a deveni temporar periculoase pentru anumite activități, dar altfel sunt obișnuite pentru perioada respectivă.