





MINISTERUL MEDIULUI,
APELOR ȘI PĂDURILOR

ADMINISTRAȚIA NAȚIONALĂ DE METEOROLOGIE



ADMINISTRAȚIA NAȚIONALĂ DE METEOROLOGIE

Ziua/Luna/Anul/Ora: 05.02.2023 10:00	Număr Mesaj: 17
Către: Președinția României, Secretariatul General al Guvernului României, Departamentul pentru Situații de Urgență, Inspectoratul General pentru Situații de Urgență, Ministerul Mediului, Apelor și Pădurilor, Ministerul Afacerilor Interne, Ministerul Transporturilor și Infrastructurii, Ministerul Apărării Naționale, Ministerul Agriculturii și Dezvoltării Rurale, C.N.A.I.R, Administrația Națională "Apele Române", S.N.C.F.R , mass-media	
Fenomenele Vizate: conform textelor;	
Interval de Valabilitate: 05.02.2023 Ora 10:00 - 06.02.2023 Ora 20:00	
Zone Afectate: conform textelor și hărții;	
MESAJ 1 ACTUALIZARE ATENȚIONARE METEOROLOGICĂ  COD GALBEN Fenomene vizate și zone afectate: transport de zăpadă, viscol în Carpații Meridionali și Orientali Interval de valabilitate: 05 februarie, ora 10 – 06 februarie, ora 20 <p>În Carpații Meridionali și Orientali, local și temporar va mai ninge, iar vântul va avea intensificări cu viteze, în general, de 60...70 km/h, iar la altitudini de peste 1700 m, rafalele vor depăși 80...90 km/h. Vor fi perioade cu transport de zăpadă, viscol și vizibilitate redusă.</p>  COD GALBEN Fenomene vizate și zone afectate: intensificări ale vântului, perioade cu transport de zăpadă în jumătatea de sud a Moldovei, jumătatea de est a Munteniei și Dobrogea; Interval de valabilitate: 05 februarie, ora 10 – 06 februarie, ora 20 <p>În jumătatea de sud a Moldovei, jumătatea de est a Munteniei și Dobrogea vor fi intensificări temporare ale vântului, cu rafale, în general, de 50...70 km/h, astfel că vor fi perioade cu transport de zăpadă și vizibilitate redusă.</p>	

Gorj, Vâlcea
Interval de valabilitate: 05 februarie, ora 10 – 06 februarie, ora 20

În zona de munte a județelor Mehedinți, Gorj și Vâlcea local și temporar va mai ninge, iar vântul va avea intensificări cu viteze, în general, de 60...70 km/h, iar la altitudini de peste 1700 m, rafalele vor depăși 80...90 km/h. Vor fi perioade cu transport de zăpadă, viscol și vizibilitate redusă.


MESAJ 2
INFORMARE METEOROLOGICĂ
Interval de valabilitate: 5 - 10 februarie
Fenomene vizate: val de frig
Zone afectate: Oltenia


În intervalul menționat vremea va fi rece în cea mai mare parte a Olteniei. Îndeosebi în jumătatea nordică a regiunii noaptea și dimineața va fi ger, iar temperaturile minime vor fi cuprinse în marea lor majoritate între -13 și -5 grade.


În funcție de evoluția și intensitatea fenomenelor meteorologice, Administrația Națională de Meteorologie va actualiza prezentul mesaj.

Secția emitentă: SRPV Craiova
Telefon/Fax: (0251) 436835/ 437232
Șef SRPV: Adriana BĂCESCU

Aprobat,
Director
Dr. Cristina Burada

 **ROSU:** Fenomene meteorologice prognozate (vânt puternic, ploi abundente, descărcări electrice, grindină, ninsori abundente, viscol, temperaturi extreme, polei, ceață) vor fi periculoase, cu un grad de intensitate foarte mare și cu efecte dezastruoase.

 **PORTOCALIU:** Fenomenele meteorologice prognozate (vânt puternic, ploi abundente, descărcări electrice, grindină, ninsori abundente, viscol, temperaturi extreme, polei, ceață) vor fi periculoase, cu un grad de intensitate mare.

 **GALBEN:** Fenomenele meteorologice prognozate (vânt puternic, ploi abundente, descărcări electrice, grindină, ninsori abundente, viscol, temperaturi extreme, polei, ceață) vor fi temporar periculoase pentru anumite activități, dar altfel sunt obișnuite pentru perioada respectivă sau zona specificată.

 **VERDE:** Nu sunt prognozate fenomene meteorologice periculoase.

Informările meteorologice se emit în cazul în care fenomenele meteorologice prognozate au potențial de a deveni temporar periculoase pentru anumite activități, dar altfel sunt obișnuite pentru perioada respectivă.