





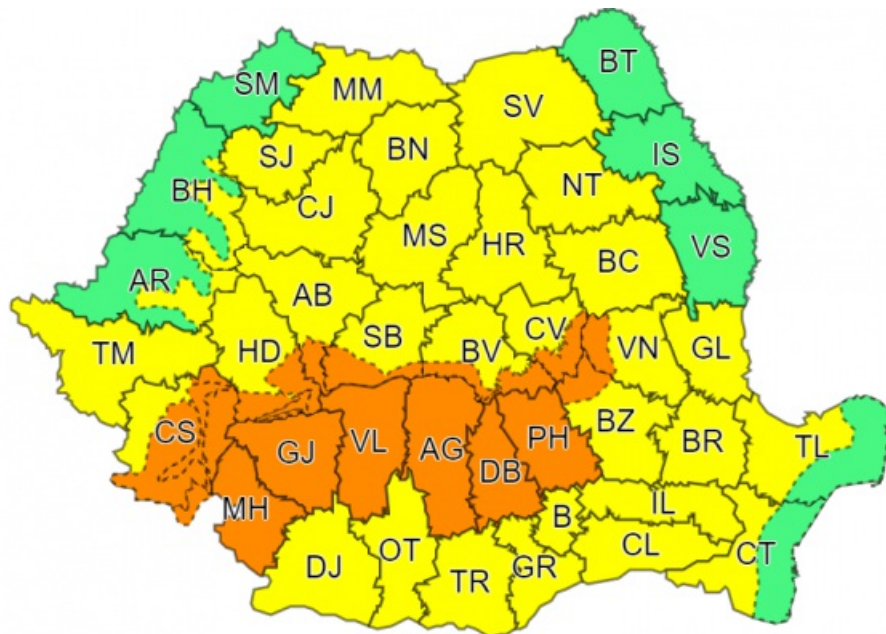
MINISTERUL MEDIULUI,
APELOR ȘI PĂDURILOR

ADMINISTRAȚIA NAȚIONALĂ DE METEOROLOGIE



ADMINISTRAȚIA NAȚIONALĂ DE METEOROLOGIE

Ziua/Luna/Anul/Ora: 23.08.2022 10:00	Număr Mesaj: 104
Către: Președinția României, Secretariatul General al Guvernului României, Departamentul pentru Situații de Urgență, Inspectoratul General pentru Situații de Urgență, Ministerul Mediului, Apelor și Pădurilor, Ministerul Afacerilor Interne, Ministerul Transporturilor și Infrastructurii, Ministerul Apărării Naționale, Ministerul Agriculturii și Dezvoltării Rurale, C.N.A.I.R, Administrația Națională "Apele Române", S.N.C.F.R , mass-media	
Fenomenele Vizate: conform textelor;	
Interval de Valabilitate: 23.08.2022 Ora 10:00 - 24.08.2022 Ora 21:00	
Zone Afectate: conform textelor și hărților;	
MESAJ 1	
ACTUALIZARE AVERTIZARE METEOROLOGICĂ	
 COD GALBEN	
Interval de valabilitate: 23 august, ora 10:00 – 24 august, ora 10:00 Fenomene vizate: instabilitate atmosferică temporar accentuată, ploi însemnate cantitativ Zone afectate: conform textului și hărții	
În intervalul menționat vor fi perioade cu instabilitate atmosferică accentuată în cea mai mare parte a țării. Vor fi averse torențiale, descărcări electrice, intensificări ale vântului și pe alocuri vijelii și grindină. În intervale scurte de timp sau prin acumulare cantitățile de apă vor depăși 25...30 l/mp și pe arii restrânse 40...50 l/mp.	
 COD PORTOCALIU	
Interval de valabilitate: 23 august, ora 10:00 – 24 august, ora 10:00 Fenomene vizate: ploi abundente Zone afectate: conform textului și hărții	
În nordul Olteniei și al Munteniei, în sudul Banatului, precum și în Carpații Meridionali și de Curbură vor fi perioade cu averse torențiale. În intervale scurte de timp, dar mai ales prin acumulare, se vor înregistra cantități de apă de 40...50 l/mp și pe arii restrânse de peste 60...80 l/mp.	



MESAJ 2

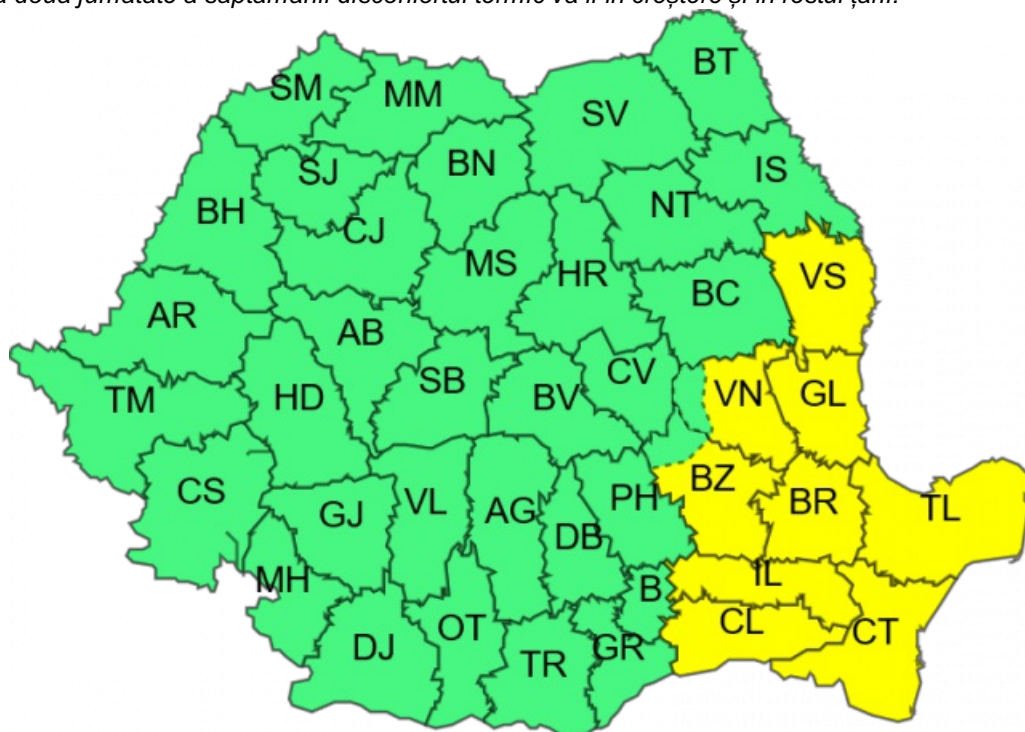
ATENȚIONARE METEOROLOGICĂ

 COD GALBEN

Interval de valabilitate: 23 și 24 august
Fenomene vizate: disconfort termic ridicat
Zone afectate: conform textului și hărții


Marti și miercuri (23 și 24 august) în sud-estul țării, disconfortul termic va fi ridicat, iar indicele temperatură-umezeală (ITU) va depăși pragul critic de 80 de unități. Local va fi caniculă, temperaturile maxime se vor situa între 32 și 36 de grade, iar cele minime nu vor coborî sub 19...21 de grade.


Notă: În a doua jumătate a săptămânii disconfortul termic va fi în creștere și în restul țării.




În funcție de evoluția și intensitatea fenomenelor meteorologice, Administrația Națională de Meteorologie va actualiza prezentul mesaj.

Secția emitentă: Centrul Național de Prognoză Meteorologică București	Aprobat, Director Meteorologie Operațională Dr. Gabriela Băncilă
--	--

 **ROSU:** Fenomene meteorologice prognozate (vânt puternic, ploi abundente, descărcări electrice, grindină, ninsori abundente, viscol, temperaturi extreme, polei, ceață) vor fi periculoase, cu un grad de intensitate foarte mare și cu efecte dezastruoase.

 **PORTOCALIU:** Fenomenele meteorologice prognozate (vânt puternic, ploi abundente, descărcări electrice, grindină, ninsori abundente, viscol, temperaturi extreme, polei, ceață) vor fi periculoase, cu un grad de intensitate mare.

 **GALBEN:** Fenomenele meteorologice prognozate (vânt puternic, ploi abundente, descărcări electrice, grindină, ninsori abundente, viscol, temperaturi extreme, polei, ceață) vor fi temporar periculoase pentru anumite activități, dar altfel sunt obișnuite pentru perioada respectivă sau zona specificată.

 **VERDE:** Nu sunt prognozate fenomene meteorologice periculoase.

Informările meteorologice se emit în cazul în care fenomenele meteorologice prognozate au potențial de a deveni temporar periculoase pentru anumite activități, dar altfel sunt obișnuite pentru perioada respectivă.