



MINISTERUL MEDIULUI,
APELOR ȘI PĂDURILOR

ADMINISTRAȚIA NAȚIONALĂ DE METEOROLOGIE



METEO

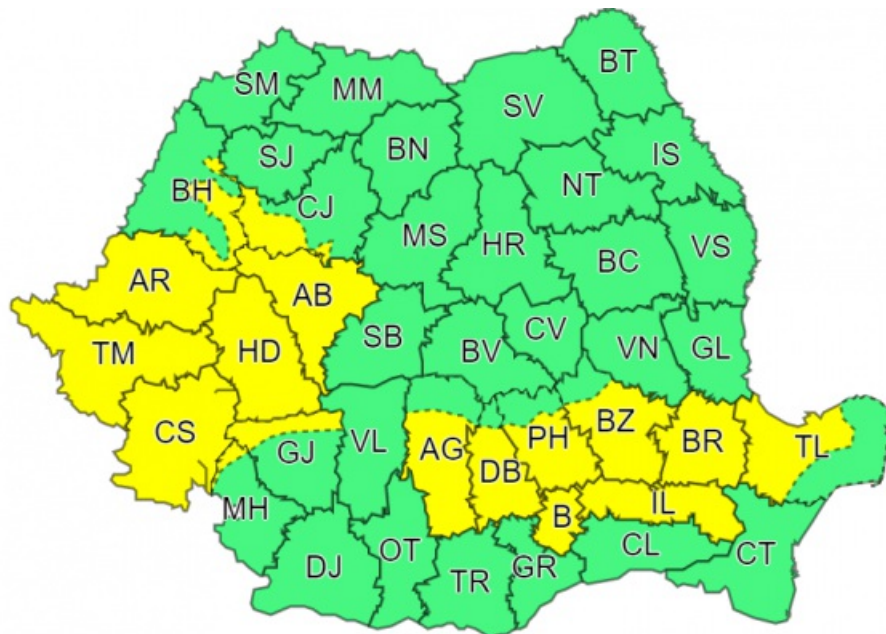


ROMANIA



ADMINISTRAȚIA NAȚIONALĂ DE METEOROLOGIE

Ziua/Luna/Anul/Ora: 26.12.2021 12:00	Număr Mesaj: 166
Către: Președinția României, Secretariatul General al Guvernului României, Departamentul pentru Situații de Urgență, Inspectoratul General pentru Situații de Urgență, Ministerul Mediului, Apelor și Pădurilor, Ministerul Afacerilor Interne, Ministerul Transporturilor și Infrastructurii, Ministerul Apărării Naționale, Ministerul Agriculturii și Dezvoltării Rurale, C.N.A.I.R, Administrația Națională "Apele Române", S.N.C.F.R, mass-media	
Fenomenele Vizate: conform textelor;	
Interval de Valabilitate: 26.12.2021 Ora 12:00 - 28.12.2021 Ora 10:00	
Zone Afectate: conform textelor și hărții;	
ACTUALIZARE INFORMARE METEOROLOGICĂ Interval de valabilitate: 26 decembrie, ora 12:00 – 28 decembrie, ora 10:00 Fenomene vizate: precipitații moderate cantitativ, polei și intensificări ale vântului. Zone afectate: conform textului	
<p>În intervalul menționat, temporar se vor semnala precipitații în cea mai mare parte a țării, local moderate cantitativ. În zona montană înaltă și în cea mai mare parte a Moldovei va ninge și se va depune strat nou de zăpadă, iar în celelalte regiuni vor predomina ploile.</p> <p>Se va depune polei, local în sud-est și izolat în restul teritoriului.</p> <p>Vor fi perioade, îndeosebi pe parcursul zilei de luni (27 decembrie), în care vântul va prezenta intensificări în zona montană înaltă, cu rafale ce vor depăși 60...70 km/h spulberând zăpada.</p>	
ATENȚIONARE METEOROLOGICĂ  COD GALBEN	
Fenomene vizate: ploi și ninsori însemnate cantitativ Interval de valabilitate: 26 decembrie, ora 12:00 – 27 decembrie, ora 12:00 Zone afectate: conform textului și hărții	
<p>În intervalul menționat, în Banat, nord-vestul Olteniei și pe arii restrânse în Crișana și Transilvania va ploua însemnat cantitativ. În Carpații Occidentali și în grupele vestice ale Carpaților Meridionali, la altitudini mai mici de 1600 m vor fi precipitații mai ales sub formă de ploaie și lapoviță care vor continua să determine topirea și cedarea apei din stratul de zăpadă, iar la altitudini de peste 1800 m vor predomina ninsorile. Cantitățile de precipitații vor depăși 20...25 l/mp.</p>	
 COD GALBEN	
Fenomene vizate: polei Interval de valabilitate: 26 decembrie, ora 22:00 – 27 decembrie, ora 08:00 Zone afectate: conform textului și hărții	
<p>În intervalul menționat, în județele Brăila, Ialomița, Tulcea, Ilfov și în zona municipiului București, precum și în zonele joase de relief ale județelor Argeș, Dâmbovița, Prahova și Buzău temporar vor fi precipitații slabe, predominant sub formă de ploaie și local se va depune polei.</p>	



În funcție de evoluția și intensitatea fenomenelor meteorologice, Administrația Națională de Meteorologie va actualiza prezentul mesaj.

Secția emitentă: Centrul Național de Prognoză
Meteorologică București

Aprobat,
Director Meteorologie Operațională
Dr. Gabriela Băncilă

ROSU: Fenomene meteorologice prognozate (vânt puternic, ploi abundente, descărcări electrice, grindină, ninsori abundente, viscol, temperaturi extreme, polei, ceață) vor fi periculoase, cu un grad de intensitate foarte mare și cu efecte dezastruoase.

PORTOCALIU: Fenomenele meteorologice prognozate (vânt puternic, ploi abundente, descărcări electrice, grindină, ninsori abundente, viscol, temperaturi extreme, polei, ceață) vor fi periculoase, cu un grad de intensitate mare.

GALBEN: Fenomenele meteorologice prognozate (vânt puternic, ploi abundente, descărcări electrice, grindină, ninsori abundente, viscol, temperaturi extreme, polei, ceață) vor fi temporar periculoase pentru anumite activități, dar altfel sunt obișnuite pentru perioada respectivă sau zona specificată.

VERDE: Nu sunt prognozate fenomene meteorologice periculoase.

Informările meteorologice se emit în cazul în care fenomenele meteorologice prognozate au potențial de a deveni temporar periculoase pentru anumite activități, dar altfel sunt obișnuite pentru perioada respectivă.