





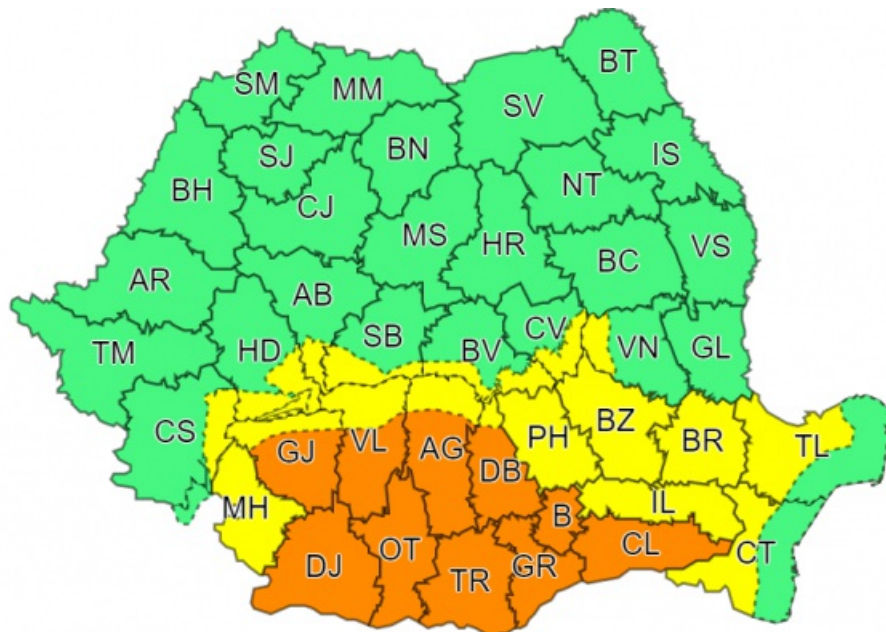
MINISTERUL MEDIULUI,  
APELOR ȘI PĂDURILOR

ADMINISTRAȚIA NAȚIONALĂ DE METEOROLOGIE



## ADMINISTRAȚIA NAȚIONALĂ DE METEOROLOGIE

Ziua/Luna/Anul/Ora: 14.10.2021 10:30	Număr Mesaj: 142
Către: Președinția României, Secretariatul General al Guvernului României, Departamentul pentru Situații de Urgență, Inspectoratul General pentru Situații de Urgență, Ministerul Mediului, Apelor și Pădurilor, Ministerul Afacerilor Interne, Ministerul Transporturilor și Infrastructurii, Ministerul Apărării Naționale, Ministerul Agriculturii și Dezvoltării Rurale, C.N.A.I.R, Administrația Națională "Apele Române", S.N.C.F.R , mass-media	
Fenomenele Vizate: conform textelor;	
Interval de Valabilitate: 14.10.2021 Ora 13:00 - 16.10.2021 Ora 14:00	
Zone Afectate: conform textelor și hărții;	
<b>AVERTIZARE METEOROLOGICĂ</b>	
 <b>COD GALBEN</b>	
<b>Interval de valabilitate: 14 octombrie, ora 13:00 – 16 octombrie, ora 14:00</b> <b>Fenomene vizate: ploi însemnate cantitativ</b> <b>Zone afectate: conform textului și hărții</b>	
<p>În intervalul menționat, în Oltenia, Muntenia, local în sudul Banatului și în Dobrogea, precum și în Carpații Meridionali și de Curbură, va ploua pe arii extinse și se vor acumula cantități de apă ce vor depăși 25...35 l/mp și pe arii restrânse 35...40 l/mp.</p> <p><i>Notă: În regiunile sudice temporar vântul se va intensifica, cu viteze de 45...55 km/h.</i></p> <p><i>În a doua parte a zilei de joi (14 octombrie) și în noaptea de joi spre vineri (14/15 octombrie) în Carpații Meridionali și în Carpații de Curbură, la altitudini mai mari de 1700 m, vor predomina ninsorile și se va depune strat de zăpadă.</i></p>	
 <b>COD PORTOCALIU</b>	
<b>Interval de valabilitate: 14 octombrie, ora 13:00 – 16 octombrie, ora 14:00</b> <b>Fenomene vizate: ploi abundente</b> <b>Zone afectate: conform textului și hărții</b>	
<p>În județele Teleorman, Olt, Giurgiu, Călărași, Dolj, Ilfov și municipiul București și în special în jumătatea sudică a județelor Argeș, Dâmbovița, Vâlcea și Gorj va ploua abundent și se vor acumula cantități de apă în general de 40...60 l/mp.</p>	



În funcție de evoluția și intensitatea fenomenelor meteorologice, Administrația Națională de Meteorologie va actualiza prezentul mesaj.

Secția emitentă: Centrul Național de Prognoză  
Meteorologică București

Aprobat,  
Director Meteorologie Operațională  
Dr. Gabriela Băncilă

#### DETALIERE REGIONALĂ PENTRU ZONA OLTENIA MESAJ PRIVIND FENOMENE METEOROLOGICE PERICULOASE NR. 142

Sursa: Administrația Națională de Meteorologie, Centrul Meteorologic Regional Oltenia

Către: Prefectura județelor: Dolj, Gorj, Mehedinți, Olt și Vâlcea; Dispeceratul: ABA Olt, ABA Jiu; ISU județelor: Dolj, Gorj, Mehedinți, Olt și Vâlcea;

Ziua/Luna/Anul/Ora: 14.10.2021 10:30

Fenomenele Vizate: conform textelor

Interval de Valabilitate: 14.10.2021 Ora 13:00 - 16.10.2021 Ora 14:00

Zone Afectate: județele Dolj, Mehedinți, Olt, Gorj și Vâlcea

#### AVERTIZARE METEOROLOGICĂ

**COD GALBEN**

**Interval de valabilitate: 14 octombrie, ora 13:00 – 16 octombrie, ora 14:00**

**Fenomene vizate: ploi însemnate cantitativ**

**Zone afectate: județul Mehedinți și zona de munte a județelor Gorj și Vâlcea**

În intervalul menționat, în județul Mehedinți și zona de munte a județelor Gorj și Vâlcea va ploua pe arii extinse și se vor acumula cantități de apă ce vor depăși 25...35 l/mp și pe arii restrânse 35...40 l/mp.

*Notă: Temporar vântul se va intensifica, cu viteze de 45...55 km/h.*

*În a doua parte a zilei de joi (14 octombrie) și în noaptea de joi spre vineri (14/15 octombrie) în zona de munte a județelor Gorj și Vâlcea, la altitudini mai mari de 1700 m vor predomina ninsorile și se va depune strat de zăpadă.*

**COD PORTOCALIU**

**Interval de valabilitate: 14 octombrie, ora 13:00 – 16 octombrie, ora 14:00**

**Fenomene vizate: ploi abundente**


**Zone afectate: județele Dolj, Olt, Gorj și Vâlcea**


În județele Olt, Dolj și în special în jumătatea sudică a județelor Vâlcea și Gorj va ploua abundent și se vor acumula cantități de apă în general de 40...60 l/mp.


În funcție de evoluția și intensitatea fenomenelor meteorologice, Administrația Națională de Meteorologie va actualiza prezentul mesaj.

Secția emitentă: SRPV Craiova  
Telefon/Fax: (0251) 436835/ 437232  
Șef SRPV: Adriana BĂCESCU

Aprobat,  
Director  
Dr. Cristina Burada

 **ROSU:** Fenomene meteorologice prognozate (vânt puternic, ploi abundente, descărcări electrice, grindină, ninsori abundente, viscol, temperaturi extreme, polei, ceață) vor fi periculoase, cu un grad de intensitate foarte mare și cu efecte dezastruoase.

 **PORTOCALIU:** Fenomenele meteorologice prognozate (vânt puternic, ploi abundente, descărcări electrice, grindină, ninsori abundente, viscol, temperaturi extreme, polei, ceață) vor fi periculoase, cu un grad de intensitate mare.

 **GALBEN:** Fenomenele meteorologice prognozate (vânt puternic, ploi abundente, descărcări electrice, grindină, ninsori abundente, viscol, temperaturi extreme, polei, ceață) vor fi temporar periculoase pentru anumite activități, dar altfel sunt obișnuite pentru perioada respectivă sau zona specificată.

 **VERDE:** Nu sunt prognozate fenomene meteorologice periculoase.

Informările meteorologice se emit în cazul în care fenomenele meteorologice prognozate au potențial de a deveni temporar periculoase pentru anumite activități, dar altfel sunt obișnuite pentru perioada respectivă.