




MINISTERUL MEDIULUI,  
APELOR ȘI PĂDURILOR

ADMINISTRAȚIA NAȚIONALĂ DE METEOROLOGIE

METEO




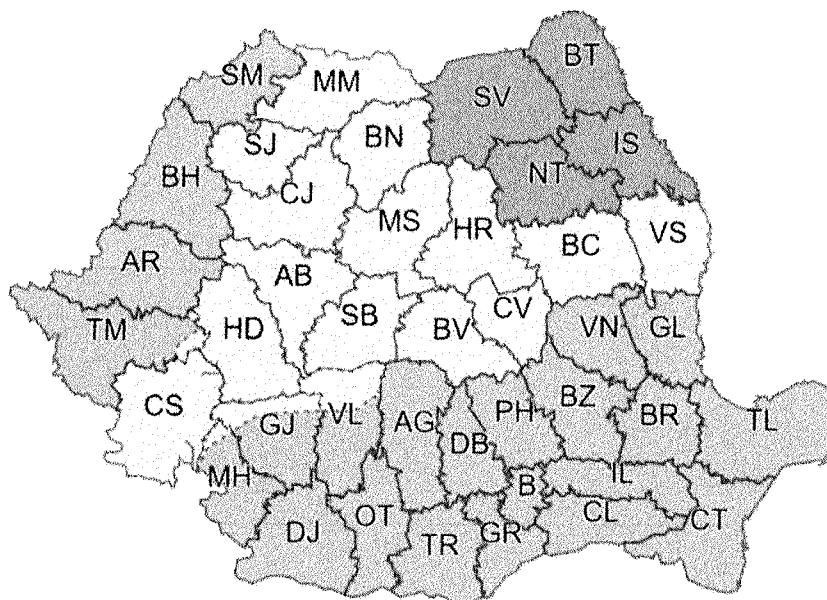
ROMANIA



ADMINISTRAȚIA NAȚIONALĂ DE METEOROLOGIE

Ziua/Luna/Anul/Ora: 24.08.2021 10:00	Număr Mesaj: 126
Către: Președinția României, Secretariatul General al Guvernului României, Departamentul pentru Situații de Urgență, Inspectoratul General pentru Situații de Urgență, Ministerul Mediului, Apelor și Pădurilor, Ministerul Afacerilor Interne, Ministerul Transporturilor și Infrastructurii, Ministerul Apărării Naționale, Ministerul Agriculturii și Dezvoltării Rurale, C.N.A.I.R, Administrația Națională "Apele Române", S.N.C.F.R , mass-media	
Fenomenele Vizate: conform textelor;	
Interval de Valabilitate: 24.08.2021 Ora 12:00 - 26.08.2021 Ora 10:00	
Zone Afectate: conform textelor și hărții;	
<b>MESAJ 1</b> <b>AVERTIZARE METEOROLOGICĂ</b> <b>COD GALBEN</b>	
<b>Fenomene vizate: instabilitate atmosferică temporară accentuată, cantități de apă însemnate</b> <b>Interval de valabilitate: 24 august, ora 12:00 – 25 august, ora 10:00</b> <b>Zone afectate: conform textului și hărții</b>	
În intervalul menționat, în Transilvania, cea mai mare parte a Moldovei și local în Banat, Maramureș și la munte, instabilitatea atmosferică va fi temporară accentuată și se va manifesta prin averse torențiale, frecvente descărcări electrice, intensificări ale vântului, vijelii și grindină. Cantitățile de apă vor depăși în intervale scurte sau prin acumulare 25...40 l/mp.	
<b>COD PORTOCALIU</b>	
<b>Fenomene vizate: instabilitate atmosferică accentuată</b> <b>Interval de valabilitate 24 august, ora 14:00 – 24 august, ora 22:00</b> <b>Zone afectate: conform textului și hărții</b>	
În intervalul menționat, în jumătatea nordică a Moldovei vor fi perioade cu vijelii puternice, cu rafale de peste 60...80 km/h, averse torențiale, frecvente descărcări electrice și grindină. Cantitățile de apă vor depăși 30...40 l/mp și izolat 50...60 l/mp.	
<i>Notă: Astfel de fenomene se vor semnala și în Transilvania, dar pe arii restrânse.</i>	



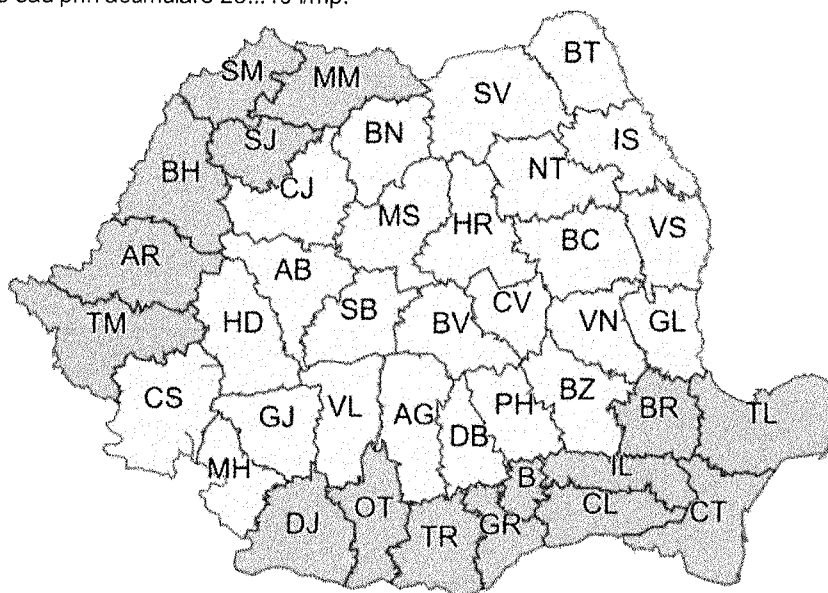


**MESAJ 2**  
**ATENȚIONARE METEOROLOGICĂ**  
**COD GALBEN**

**Fenomene vizate: cantități de apă însemnate, instabilitate atmosferică temporar accentuată**  
**Interval de valabilitate: 25 august, ora 10:00 – 26 august, ora 10:00**

**Zone afectate: conform textului și hărții**

În intervalul menționat, în Transilvania, Moldova și local în Banat, Oltenia, Muntenia și la munte, vor fi averse torențiale, frecvente descărcări electrice, intensificări ale vântului și izolat grindină. Cantitățile de apă vor depăși în intervale scurte sau prin acumulare 25...40 l/mp.



În funcție de evoluția și intensitatea fenomenelor meteorologice, Administrația Națională de Meteorologie va actualiza prezentul mesaj.

Secția emitentă: Centrul Național de Prognoză  
Meteorologică București

Aprobat,  
Director Meteorologie Operațională  
Dr. Gabriela Băncilă



**ROSU:** Fenomene meteorologice prognozate (vânt puternic, ploi abundente, descărcări electrice, grindină, ninsori abundente, viscol, temperaturi extreme, polei, ceață) vor fi periculoase, cu un grad de intensitate foarte mare și cu efecte dezastruoase.

**PORTOCALIU:** Fenomenele meteorologice prognozate (vânt puternic, ploi abundente, descărcări electrice, grindină, ninsori abundente, viscol, temperaturi extreme, polei, ceață) vor fi periculoase, cu un grad de intensitate mare.

**GALBEN:** Fenomenele meteorologice prognozate (vânt puternic, ploi abundente, descărcări electrice, grindină, ninsori abundente, viscol, temperaturi extreme, polei, ceață) vor fi temporar periculoase pentru anumite activități, dar altfel sunt obișnuite pentru perioada respectivă sau zona specificată.

**VERDE:** Nu sunt prognozate fenomene meteorologice periculoase.

Informările meteorologice se emit în cazul în care fenomenele meteorologice prognozate au potențial de a deveni temporar periculoase pentru anumite activități, dar altfel sunt obișnuite pentru perioada respectivă.

