

ROMÂNIA
JUDEȚUL GORJ
COMUNA SCOARȚA
CONSILIUL LOCAL

HOTĂRÂRE

privind clasificarea unor drumuri de interes public local în categoria funcțională de străzi, UAT Scoarța, Județul Gorj

Consiliul Local Scoarța, având în vedere:

- referatul de aprobare nr.9038 din 30.07.2020;
- proiectul de hotărâre nr.9039 din 30.07.2020;
- adresa nr.9040 din 30.07.2020 către Compartimentul Cadastru;
- raportul de specialitate al Compartimentului Cadastru nr.9041 din 30.07.2020;
- prevederile art.8,alin.2 și art.9 din Ordonanța de Urgență a Guvernului nr.43/1997 privind regimul drumurilor;
- prevederile art.286 alin.1 și 4 din Ordonanța de urgență nr.57 din 3 iulie 2019 privind Codul administrativ;
- prevederile Ordinului nr.49/1998 pentru aprobarea Normelor tehnice privind proiectarea și realizarea străzilor în localitățile urbane;
- planurile de încadrare în teritoriu și de amplasament al străzilor respective;
- rapoarte de avizare ale Comisiilor de specialitate ale Consiliului Local Scoarța;

În temeiul art. 196, alin. (1), lit. a) din Ordonanța de Urgență a Guvernului nr.57 din 3 iulie 2019 privind Codul Administrativ,

HOTĂRĂȘTE


Art.1 Se aprobă clasificarea unor drumuri de interes public local în categoria funcțională de străzi, UAT Scoarța, Județul Gorj conform anexei nr.1, parte integrantă la prezenta;

Art.2 Drumurile menționate la articolul 1 din prezentul proiect de hotărâre sunt identificate prin planurile de încadrare în teritoriu și de amplasament conform anexei nr.2, parte integrantă la prezenta;

Art.3 Prezenta hotărâre se comunică, prin intermediul secretarului Comunei Scoarța, în termenul prevăzut de lege, Primarului, Instituției Prefectului – Județul Gorj, persoanelor interesate și se aduce la cunoștință publică prin afișare la sediul primăriei .

Acăsta hotărâre a fost adoptată cu un număr de 13 voturi pentru ,
 voturi împotriva , abțineri din totalul de 13 consilieri în funcție.

Nr. 32 / 05.08.2020




Contrasemnăză Secretar
Jr. Sucea Ion Alin

Anexa 1 la H.C.L. nr. 32 din 05.08.2020

Nr. Crt.	Codul de clasificare	Denumirea bunului	Categoria functionala	Lungime si suprafata
1.	1.3.7.2.	Strada Birca	Strada categoria IV – de folosinta locala	L= 1300m S= 17327mp

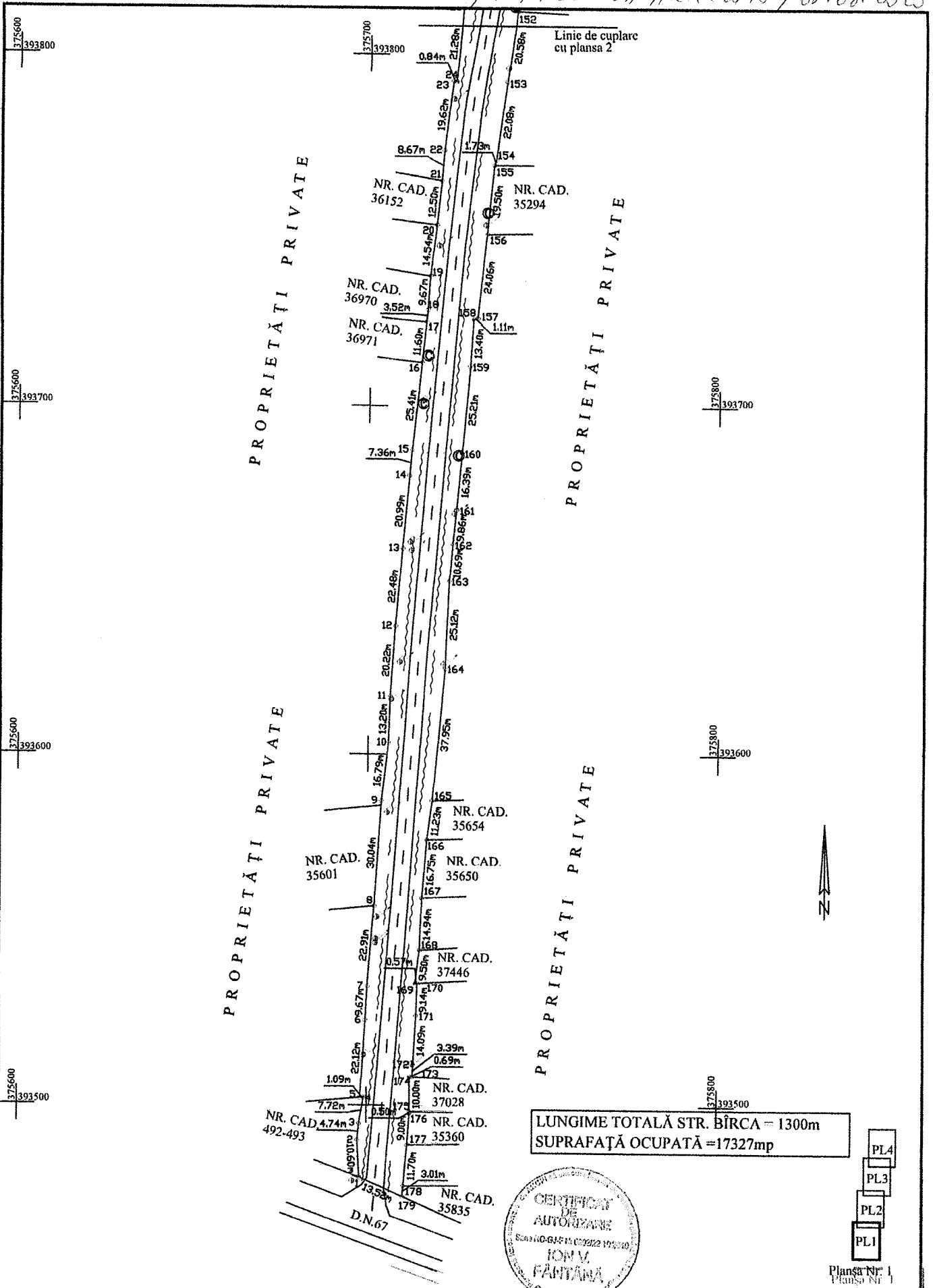
Președinte de ședință,

~~Cocheci Non~~



Contrasemnează Secretar

Jr. Sucea Ion Alin



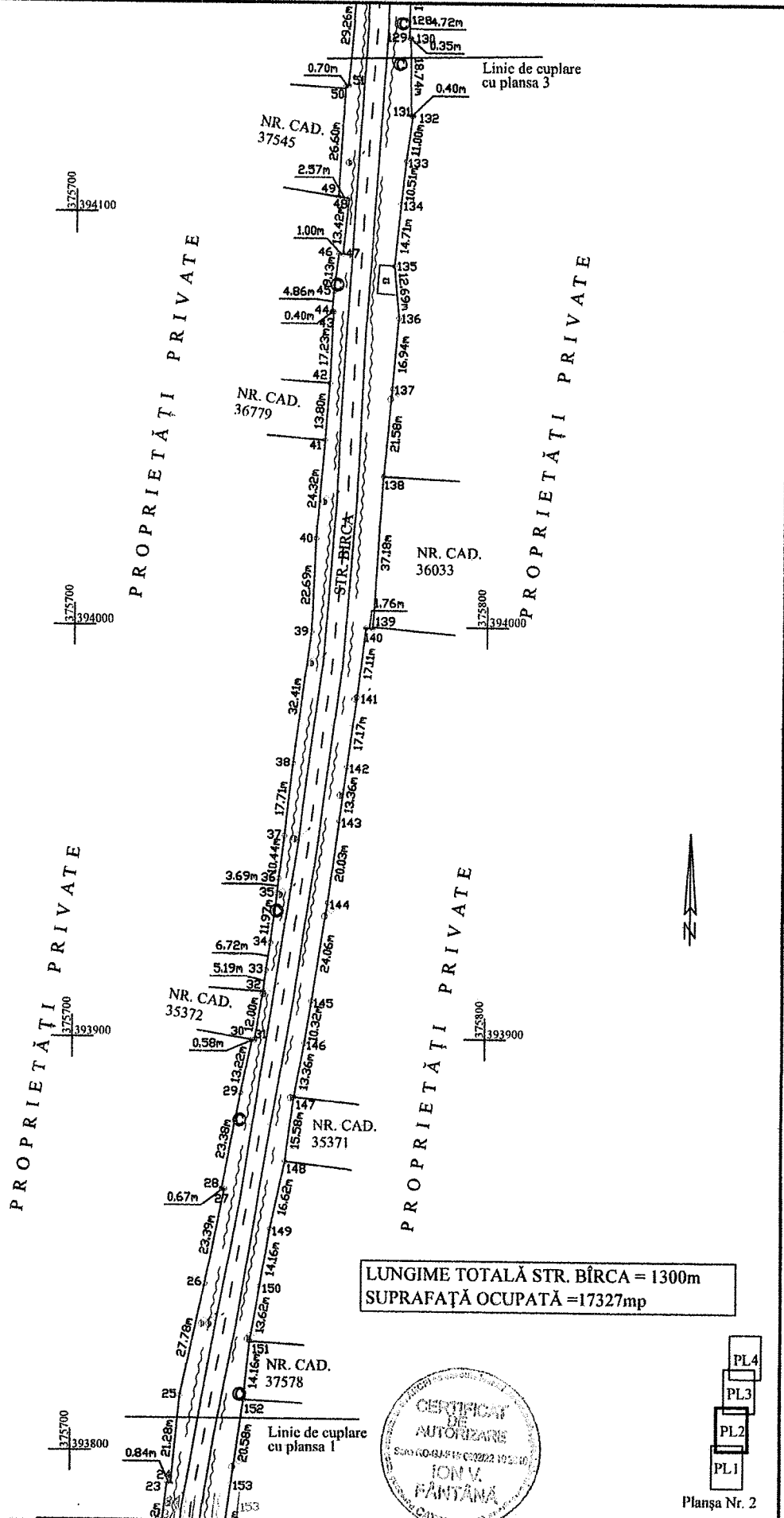
LUNGIME TOTALĂ STR. BIRCA = 1300m
 SUPRAFAȚĂ OCUPATĂ = 17327mp



- PL4
- PL3
- PL2
- PL1

Planșa Nr. 1
 Planșa Nr. 1

S.C. TOPOEAN S.R.L. Cămin. Geod. și Cart. nr. 26, Str. 6-11 No. Top. Geod. și Cart. nr. 26, Str. 6-11 Nr. pag. cart. nr. 2008-03-01-R-24687417			Comuna ȘCOARȚA COMUNA ȘCOARȚA		Pr. Nr. 2020 72020
Specimen Specificație:	Nume: Ing. Hăntăniș Ion	Semnatura Semnatura	No. Scara 1:10000	Titlu proiect: Ștr. BIRCA Com. Școarța Sașă, Județul Gorj	Plan 1:10000
Invenit	Ing. Hăntăniș Ion	[Signature]	Data 05.08.2010	PLAN TOPOGRAFIC PLAN TOPOGRAFIC	Pr. Nr. 17.02



375700
394100

375700
394000

375700
393900

375700
393800

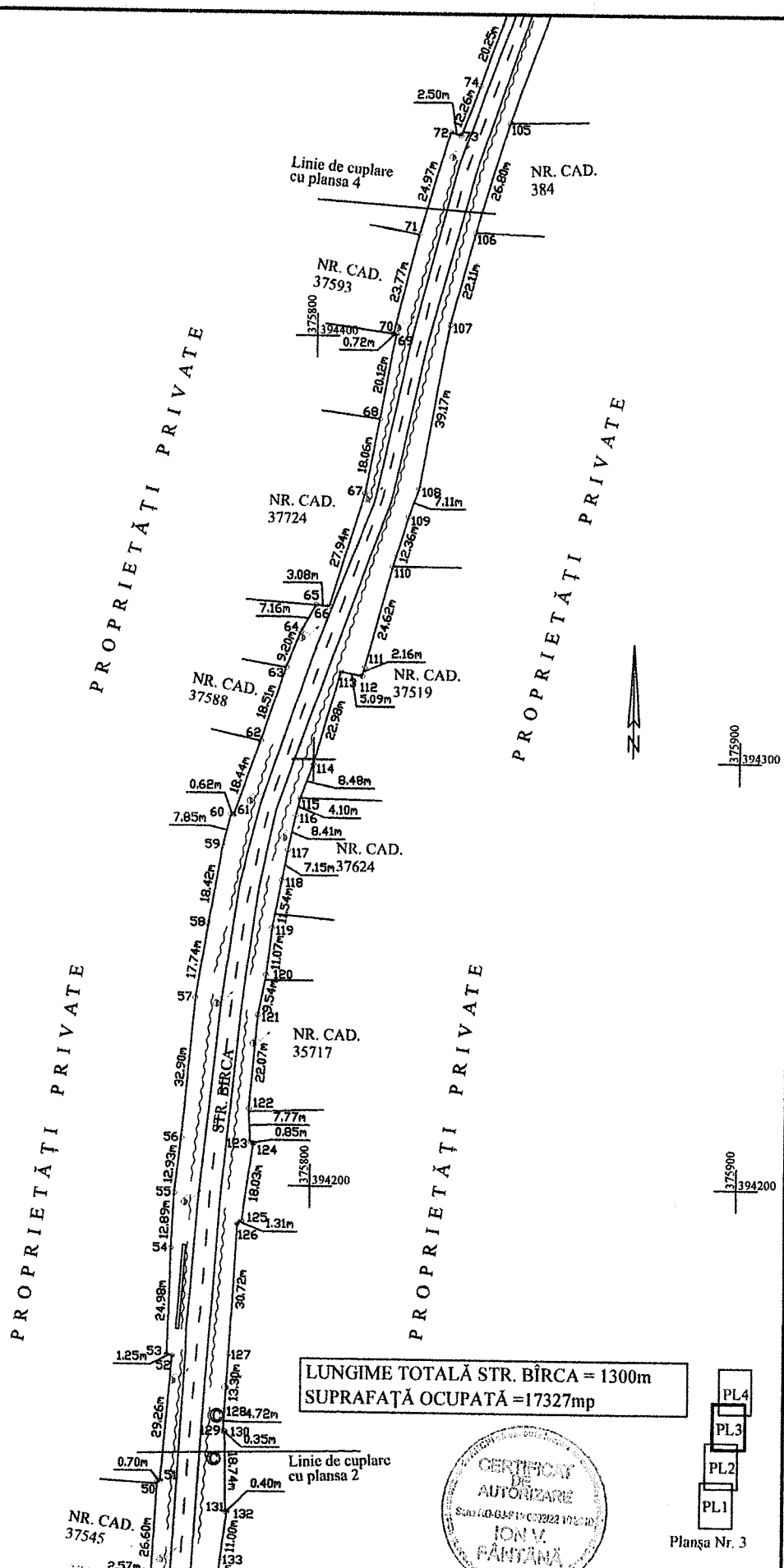
LUNGIME TOTALĂ STR. BIRCA = 1300m
SUPRAFAȚĂ OCUPATĂ = 17327mp



- PL4
- PL3
- PL2
- PL1

Planșa Nr. 2

S.C. TOFOFAN S.R.L. Nr. reg. com. 118/06/2008 C.I.E. 24687417 Specificatie Nr. reg. com. 118/06/2008 C.I.E. 24687417		COMUNA SCOARȚA Nr. reg. com. 118/06/2008 C.I.E. 24687417		Pr. Nr. /2020
Specificatie S. Nume Ion V. Pantana	Semnatura Ion V. Pantana	Scara 1:1000	Data 06.2019	Pr. Nr. /2020 R.T. Com. Scoara, Sat. Copăcioasa, Jud. Gorj



375700
394300

375700
394200

375900
394300

375900
394200

LUNGIME TOTALĂ STR. BÎRCA = 1300m
SUPRAFAȚĂ OCUPATĂ = 17327mp



PL4
PL3
PL2
PL1

Planșa Nr. 3
Planșa Nr. 3

S.C. TOPOFAN S.R.L. 25700, Str. I. Mădălinescu, Nr. 1-17 Nr. reg. com. 318/966/2008 (I.L.I. 2468741)		Beneficiar: COMUNA SCOARȚA		Pr. Nr. 2020
Fig. Ju, Str. T. Vladimirescu, Nr. 1-17 Nr. reg. com. 318/966/2008 (I.L.I. 2468741)		Scara	Titlu proiect: COMUNA SCOARȚA COMUNA SCOARȚA	Pr. Nr. 2020
Specificatie	Numerele de ordine	Scara	Titlu proiect: Str. Birca	Faza R.T.
Specificatie	Numerele de ordine	Scara	Titlu proiect: Com. Scoarța, Sat. Copăcioasă, Jud. Gorj	Faza R.T.
Intocmit	Intocmit	Scara	Titlu proiect: COMUNA SCOARȚA	Pr. Nr. 3

375800
394700

375800
394600

375800
394500

PROPRIETĂȚI PRIVATE

PROPRIETĂȚI PRIVATE


PROPRIETĂȚI PRIVATE

PROPRIETĂȚI PRIVATE

D. 249
Linie de cuplare
cu planșa 5

Linie de cuplare
cu planșa 3

LUNGIME TOTALĂ STR. BÎRCA = 1300m
SUPRAFAȚĂ OCUPATĂ = 17327mp



- PL4
- PL3
- PL2
- PL1

Planșa Nr. 4

NR. CAD.
37592

NR. CAD.
384

NR. CAD.
36738

NR. CAD.
462

NR. CAD.
35112

NR. CAD.
37154

STR. RAUTOAIA

S.C. TOPOFAN S.R.L.
Tg-Jiu, Str. T. Vladimirescu, Nr. 1-17
Nr. reg. com. J18/966/2008 C.U.I. 24687417

Beneficiar: COMUNA SCOARȚA

Fz. Nr. 12020

Specificatie	Nume	Semnatura	Scara	Titlu proiect:	Faza
Întocmit	Ing. Fântâna Ion		1:1000 1:1000	Str. Bîrca Com. Scoarța, Sat Cîmpăcicosa, Jud. Gorj	1/1
			Data: 06/2020	PLAN TOPOGRAFIC PLAN TOPOGRAFIC	1/1